

ANEXO 23

FICHAS ID'S / SÉRIE 400

ALTERAÇÕES RESULTANTES DA
FUSÃO DAS CATEGORIAS DE ESPAÇOS
HISTÓRICOS

FICHA DE ALTERAÇÃO

ID 401

Origem da proposta de alteração	INICIATIVA MUNICIPAL – FUSÃO DOS ESPAÇOS HISTÓRICOS Requalificação das Áreas de “Espaço Residencial Histórico” para a categoria de “Espaço Central Histórico” CARCAVELOS				
Documento que é alterado	Planta de Ordenamento - Qualificação do Solo				
Alteração	Requalificação de uma área de terreno, qualificada com a categoria de Espaço Residencial Histórico” para a categoria de “Espaço Central Histórico”				
Crítérios do nº 3 do artº 7º do DR 15/2015 que se aplicam	Alínea a) Inserção no modelo de organização do sistema urbano municipal ou intermunicipal;				
Justificação	As duas categorias de “Espaço Histórico” (Central e Residencial) têm uma vivência real muito semelhante como, de resto, se encontra espelhado na regulamentação do PDM em vigor para as duas qualificações. Ambas têm características de centralidade e pretende-se objetivamente acentuar este cariz. Nesse sentido decidiu-se aglutiná-las passando as áreas qualificadas como “Espaço Residencial Histórico” a integrar-se na qualificação de “Espaço Central Histórico”.				
Pareceres das Entidades	CCDR-LVT	ANEPC	DGPC	ICNF	APA
Concertação	CCDR-LVT	ANEPC	DGPC	ICNF	APA

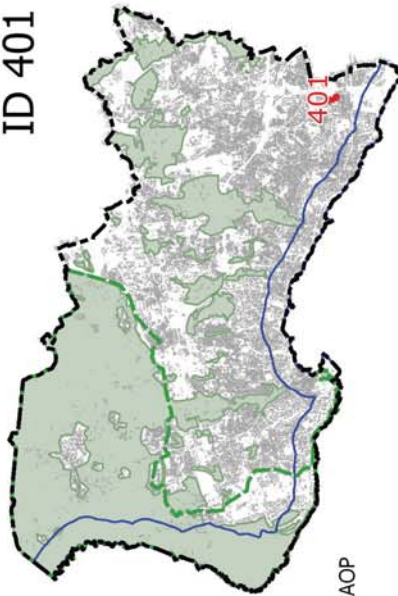
Localização

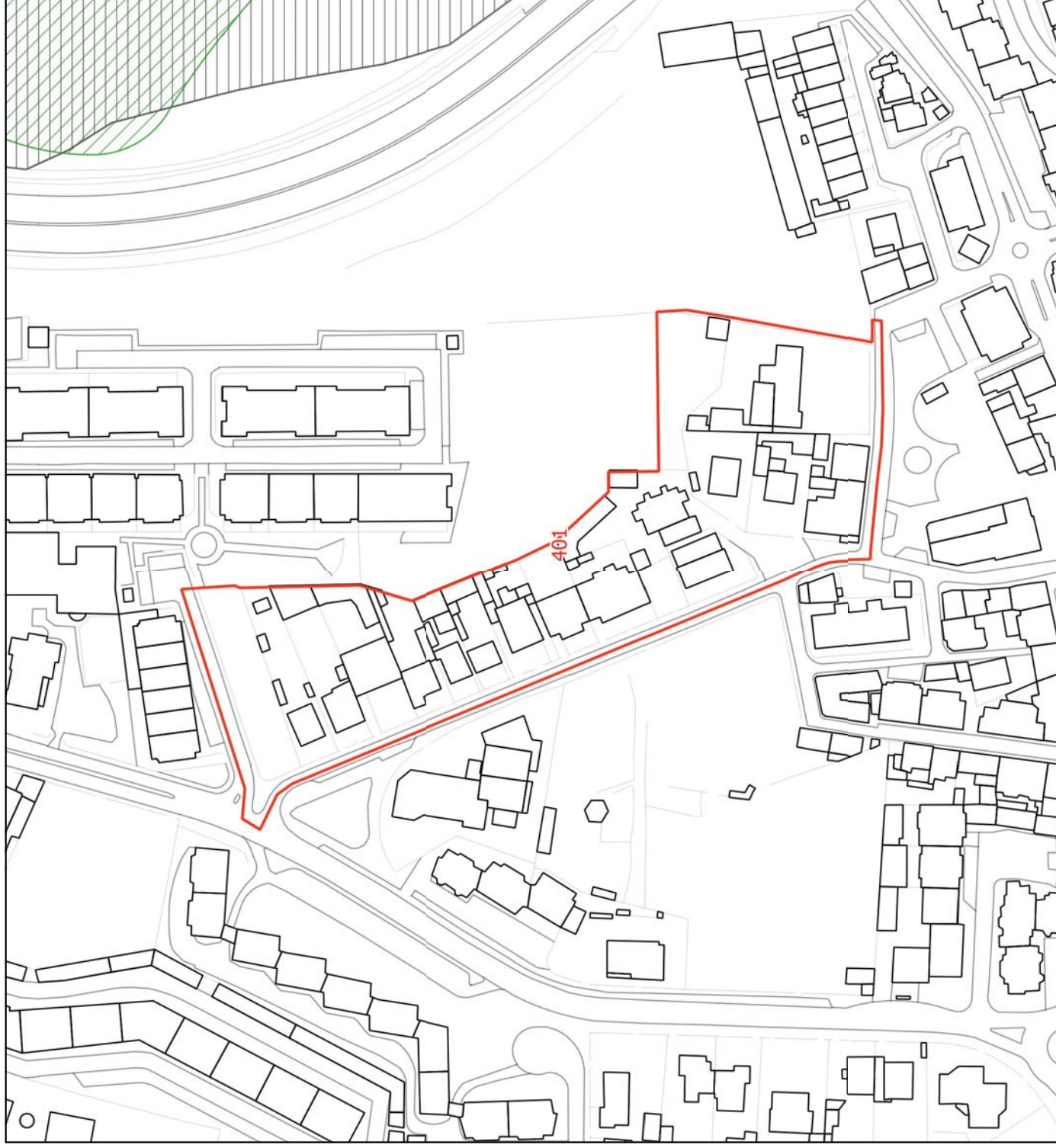
ID 401



LEGENDA

- Limite do Concelho - CAOP
- Limite do PNSC
- Limite da Área de Intervenção do POACE
- Solo Rural do PDM em vigor
- ID da alteração







LEGENDA

 Limite do Concelho - CAOP

 ID da alteração


Condicionantes

 Leito das águas do mar

 Margem

 RAN

 REN

 REN - exclusões

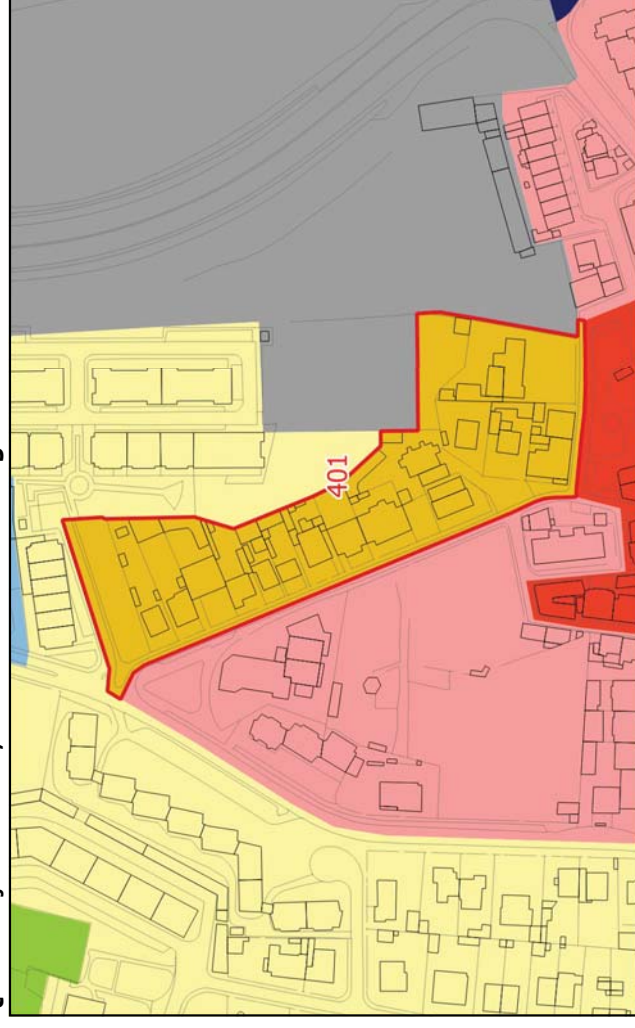
LEGENDA:

	Limite do Solo Rústico		Esp.de Infraestruturas Territoriais		Espaco Florestal de Nivel 2
	SubUOPG		Esp.Verde de Recreio e Produção		Espaco de Aglomerados Rurais
Qualificação do Solo em vigor			Esp.Verde de Prot.e Conservação		Esp.de Recursos Energéticos e Geológicos
	Espaco Natural Nivel 1		Esp.Verde de Prot.a Infraestruturas		Esp.de Equipamentos e Infraestruturas
	Espaco Natural Nivel 2		PMOT em vigor		Esp.Rústico de Prot.a Infraestruturas
	Espaco Natural Nivel 3		Solo Urbano / Urbanizável		Esp.de Ocupação Turística de Nivel 1
	Espacos de Recursos Geológicos		Espaco de Equipamento Proposto		Esp.de Ocupação Turística de Nivel 2
	Espaco de Equipamento-Rural		Esp.de Comércio e Serviços Proposto		Solo Urbano
	Espaco de Ocupação Turística		Esp.de Atividades Industriais Proposto		Espaco Central
	Espaco de Aglomerados Rurais		Espaco Estratégico Proposto		Espaco Central Historico
	Solo Urbano		Espaco de Turismo Proposto		Espaco Habitacional
	Espaco Central		Espaco Canal		Espaco Habitacional Singular e Turístico
	Espaco Central Historico		Espaco Canal		Espaco de Atividades Económicas
	Espaco Residencial		Espaco Canal		Esp. Estratégico de Ativ.Económicas
	Espaco Residencial Histórico		Qualificação do Solo Proposta		Espaco de Equipamento
	Espaco Resid.Singular e Turístico		Solo Rústico		Esp.de Infraestruturas Estruturantes
	Espaco de Comércio e Serviços		Espaco Natural de Nivel 1		Esp.Verde de Recreio e Produção
	Espaco de Atividades Industriais		Espaco Natural de Nivel 2		Esp.Verde de Prot.e Conservação
	Espaco de Equipamento		Espaco Natural de Nivel 3		Esp.Verde de Prot.a Infraestruturas
	Espaco Estratégico		Espaco Agrícola de Nivel 1		Espaco Canal
			Espaco Agrícola de Nivel 2		Espaco Canal
			Espaco Florestal de Nivel 1		Espaco Canal
					Espaco Canal

Qualificação do Solo proposta, conforme início da Conferência Procedimental



Qualificação do Solo, conforme PDM em vigor



Qualificação do Solo proposta, conforme alterações na fase de Concertação



FICHA DE ALTERAÇÃO

ID 402

Origem da proposta de alteração	INICIATIVA MUNICIPAL – FUSÃO DOS ESPAÇOS HISTÓRICOS Requalificação das Áreas de “Espaço Residencial Histórico” para a categoria de “Espaço Central Histórico” LIVRAMENTO
Documento que é alterado	Planta de Ordenamento - Qualificação do Solo
Alteração	Requalificação de uma área de terreno, qualificada com a categoria de Espaço Residencial Histórico” para a categoria de “Espaço Central Histórico”
Critérios do nº 3 do artº 7º do DR 15/2015 que se aplicam	Alínea a) Inserção no modelo de organização do sistema urbano municipal ou intermunicipal;

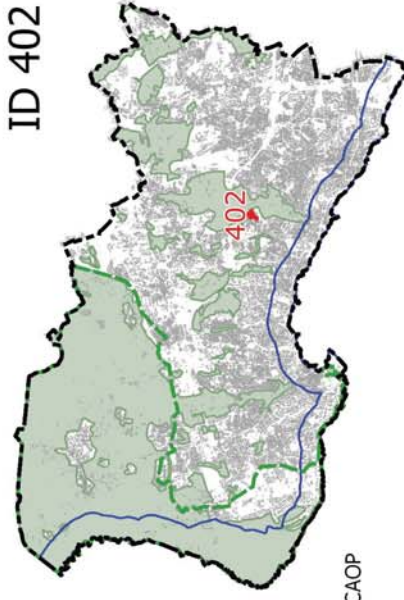
Justificação As duas categorias de “Espaço Histórico” (Central e Residencial) têm uma vivência real muito semelhante como, de resto, se encontra espelhado na regulamentação do PDM em vigor para as duas qualificações.
Ambas têm características de centralidade e pretende-se objetivamente acentuar este cariz. Nesse sentido decidiu-se aglutiná-las passando as áreas qualificadas como “Espaço Residencial Histórico” a integrar-se na qualificação de “Espaço Central Histórico”.

Pareceres das Entidades	CCDR-LVT	ANEPC	DGPC	ICNF	APA
Concertação	CCDR-LVT	ANEPC	DGPC	ICNF	APA



Localização

ID 402










- LEGENDA
- Limite do Concelho - CAOP
 - Limite do PNSC
 - Limite da Área de Intervenção do POCAACE
 - Solo Rural do PDM em vigor
 - ID da alteração


















































LEGENDA

-  Limite do Concelho - CAOP
-  ID da alteração
- Condicionantes
 -  Leito das águas do mar
 -  Margem
 -  RAN
 -  REN
 -  REN - exclusões

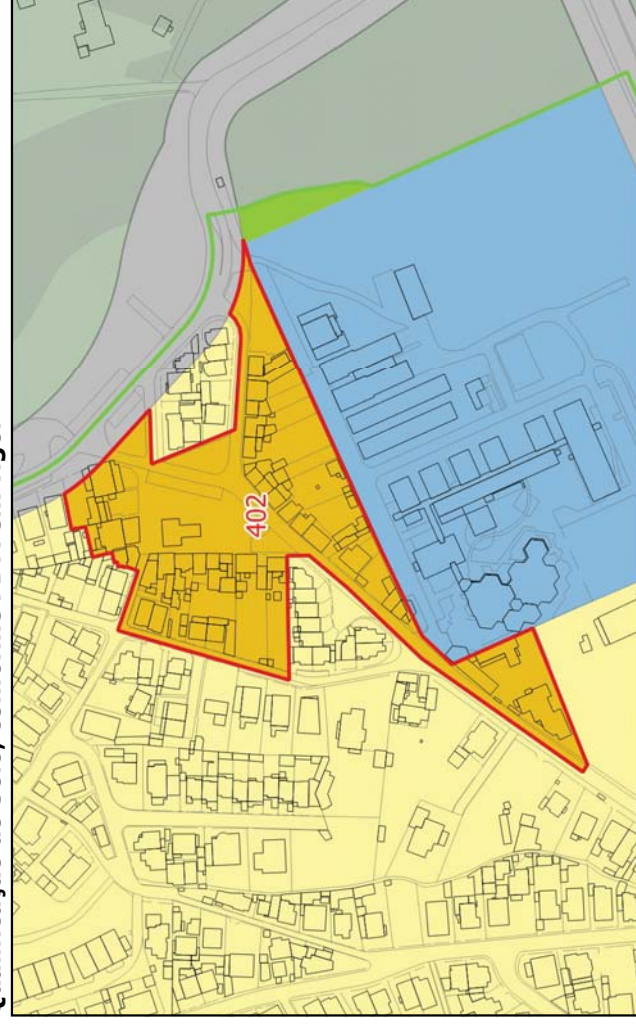
LEGENDA:

-  Limite do Solo Rústico
-  SubUOPG
- Qualificação do Solo em vigor**
-  Espaço Natural Nível 1
-  Espaço Natural Nível 2
-  Espaço Natural Nível 3
-  Espaços de Recursos Geológicos
-  Espaço de Equipamento-Rural
-  Espaço de Ocupação Turística
-  Espaço de Aglomerados Rurais
- Solo Urbano**
-  Espaço Central
-  Espaço Central Histórico
-  Espaço Residencial
-  Espaço Residencial Histórico
-  Espaço Resid. Singular e Turístico
-  Espaço de Comércio e Serviços
-  Espaço de Atividades Industriais
-  Espaço de Equipamento
-  Espaço Estratégico
-  Espaço Florestal de Nível 1
-  Espaço Florestal de Nível 2
-  Espaço Florestal de Nível 3
-  Espaço Verde de Recreio e Produção
-  Espaço Verde de Prot. e Conservação
-  Espaço Verde de Prot. a Infraestruturas
-  PMOT em vigor
-  Solo Urbano / Urbanizável
-  Espaço de Equipamento Proposto
-  Espaço de Comércio e Serviços Proposto
-  Espaço de Atividades Industriais Proposto
-  Espaço Estratégico Proposto
-  Espaço de Turismo Proposto
-  Espaço Canal
-  Espaço Canal
- Qualificação do Solo Proposta**
- Solo Rústico**
-  Espaço Natural de Nível 1
-  Espaço Natural de Nível 2
-  Espaço Natural de Nível 3
-  Espaço Agrícola de Nível 1
-  Espaço Agrícola de Nível 2
-  Espaço Florestal de Nível 1
-  Espaço Florestal de Nível 2
-  Espaço Florestal de Nível 3
-  Espaço de Recursos Energéticos e Geológicos
-  Espaço de Equipamentos e Infraestruturas
-  Espaço Rústico de Prot. a Infraestruturas
-  Espaço de Ocupação Turística de Nível 1
- Espaço de Ocupação Turística de Nível 2
- Solo Urbano**
- Espaço Central
- Espaço Central Histórico
- Espaço Habitacional
- Espaço Habitacional Singular e Turístico
- Espaço de Atividades Econômicas
- Esp. Estratégico de Ativ. Econômicas
- Espaço de Equipamento
- Esp. de Infraestruturas Estruturantes
- Esp. Verde de Recreio e Produção
- Esp. Verde de Prot. e Conservação
- Esp. Verde de Prot. a Infraestruturas
- Espaço Canal
- Espaço Canal

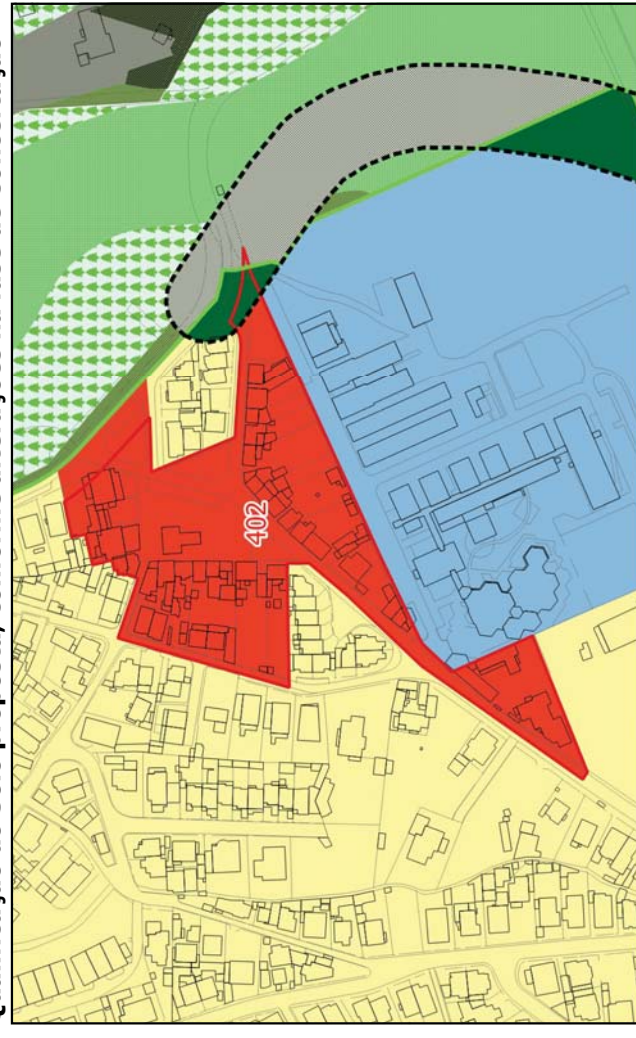
Qualificação do Solo proposta, conforme início da Conferência Procedimental



Qualificação do Solo, conforme PDM em vigor



Qualificação do Solo proposta, conforme alterações na fase de Concertação



FICHA DE ALTERAÇÃO

ID 403

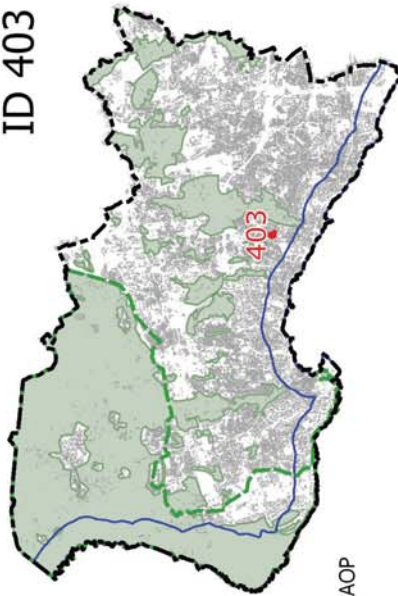
Origem da proposta de alteração	INICIATIVA MUNICIPAL – FUSÃO DOS ESPAÇOS HISTÓRICOS Requalificação das Áreas de “Espaço Residencial Histórico” para a categoria de “Espaço Central Histórico” ALAPRAIA
Documento que é alterado	Planta de Ordenamento - Qualificação do Solo
Alteração	Requalificação de uma área de terreno, qualificada com a categoria de Espaço Residencial Histórico” para a categoria de “Espaço Central Histórico”
Critérios do nº 3 do artº 7º do DR 15/2015 que se aplicam	Alínea a) Inserção no modelo de organização do sistema urbano municipal ou intermunicipal;

Justificação As duas categorias de “Espaço Histórico” (Central e Residencial) têm uma vivência real muito semelhante como, de resto, se encontra espelhado na regulamentação do PDM em vigor para as duas qualificações.
Ambas têm características de centralidade e pretende-se objetivamente acentuar este cariz. Nesse sentido decidiu-se aglutiná-las passando as áreas qualificadas como “Espaço Residencial Histórico” a integrar-se na qualificação de “Espaço Central Histórico”.

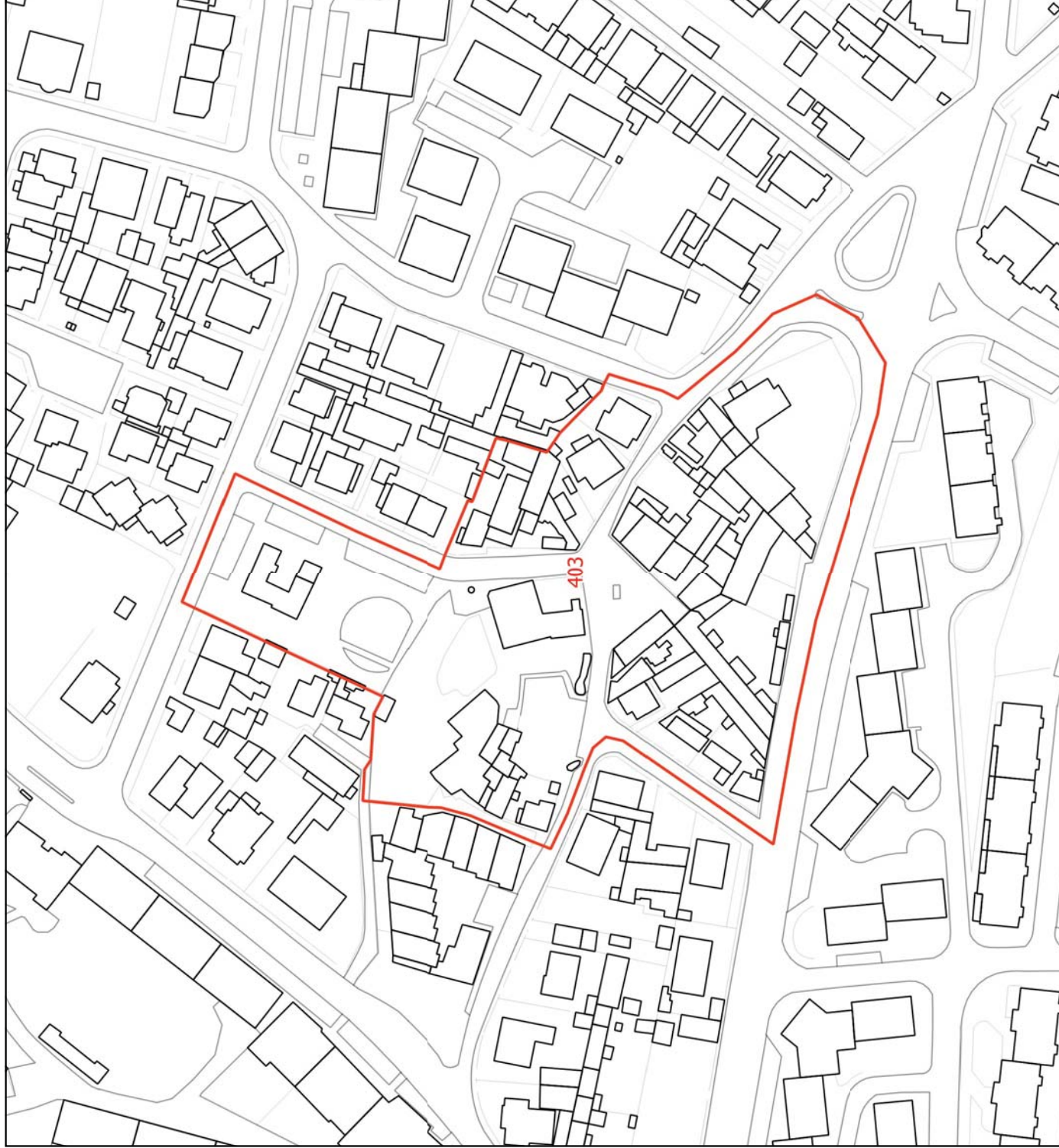
Pareceres das Entidades	CCDR-LVT	ANEPC	DGPC	ICNF	APA
Concertação	CCDR-LVT	ANEPC	DGPC	ICNF	APA

Localização

ID 403



- LEGENDA**
- Limite do Concelho - CAOP
 - Limite do PNSC
 - Limite da Área de Intervenção do POCAE
 - Solo Rural do PDM em vigor
 - ID da alteração





LEGENDA

 Limite do Concelho - CAOP

 ID da alteração


Condicionantes

 Leito das águas do mar




























































 Margem

 RAN

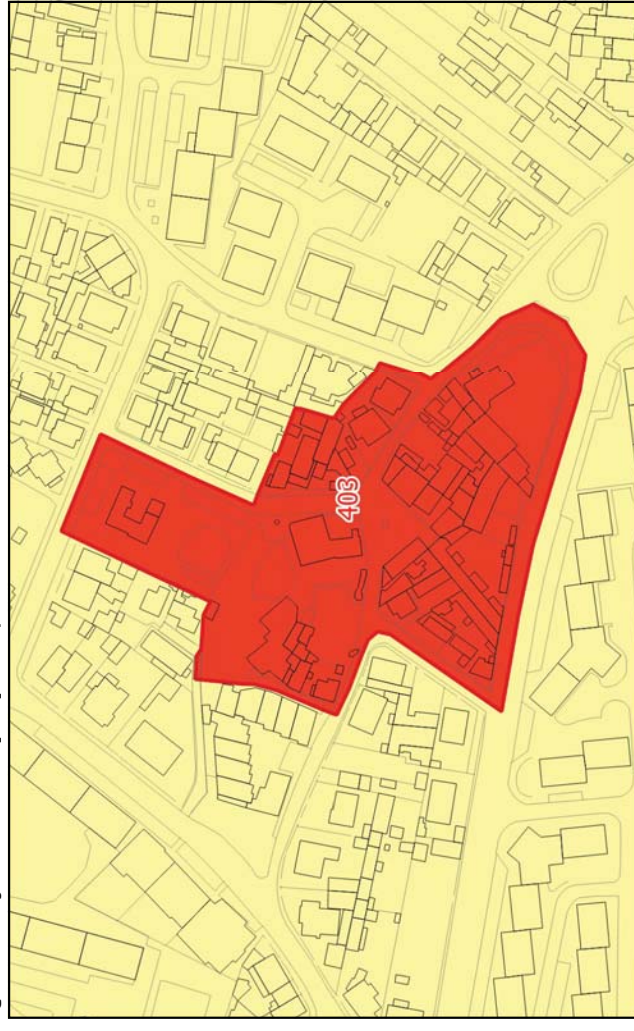
 REN

 REN - exclusões

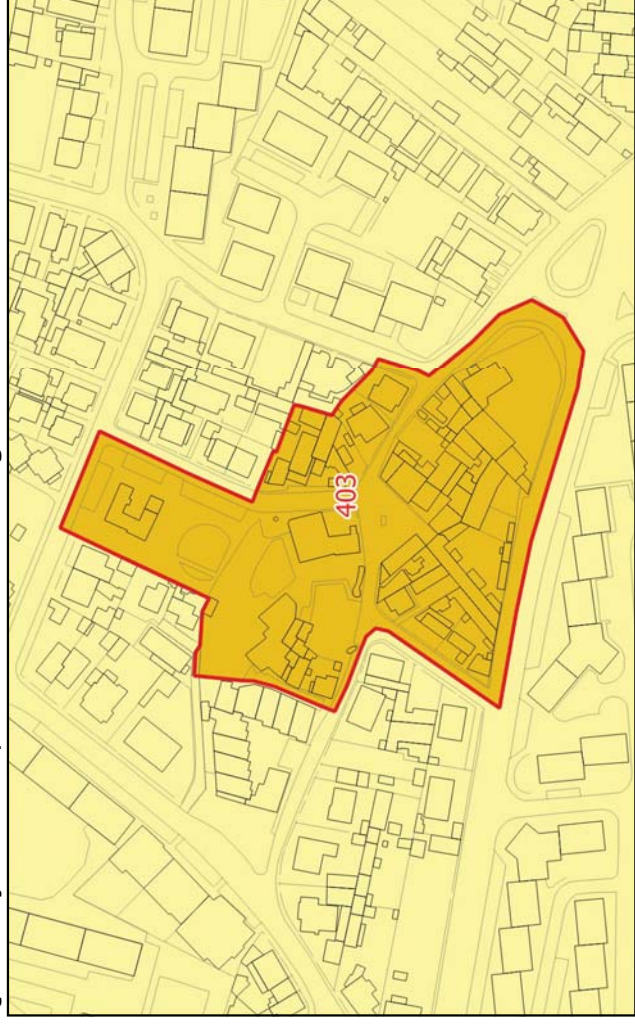
LEGENDA:

-  Limite do Solo Rústico
-  SubUOPG
- Qualificação do Solo em vigor**
-  Espaço Natural Nível 1
-  Espaço Natural Nível 2
-  Espaço Natural Nível 3
-  Espaços de Recursos Geológicos
-  Espaço de Equipamento-Rural
-  Espaço de Ocupação Turística
-  Espaço de Aglomerados Rurais
-  Solo Urbano
-  Espaço Central
-  Espaço Central Histórico
-  Espaço Residencial
-  Espaço Residencial Histórico
-  Espaço Resid. Singular e Turístico
-  Espaço de Comércio e Serviços
-  Espaço de Atividades Industriais
-  Espaço de Equipamento
-  Espaço Estratégico
-  Espaço Florestal de Nível 1
-  Espaço Florestal de Nível 2
-  Espaço Florestal de Nível 3
-  Espaço Verde de Recreio e Produção
-  Espaço Verde de Prot. e Conservação
-  Espaço Verde de Prot. a Infraestruturas
-  Espaço Verde de Prot. a Infraestruturas
-  Espaço Verde de Prot. a Infraestruturas
-  Espaço Verde de Prot. a Infraestruturas
-  Espaço Verde de Prot. a Infraestruturas
-  Espaço Verde de Prot. a Infraestruturas
-  Espaço Verde de Prot. a Infraestruturas
-  Espaço Verde de Prot. a Infraestruturas
-  Espaço Verde de Prot. a Infraestruturas
-  Espaço Verde de Prot. a Infraestruturas
-  Espaço Verde de Prot. a Infraestruturas
-  Espaço Verde de Prot. a Infraestruturas
-  Espaço Verde de Prot. a Infraestruturas
-  Espaço Verde de Prot. a Infraestruturas
-  Espaço Verde de Prot. a Infraestruturas
-  Espaço Verde de Prot. a Infraestruturas
-  Espaço Verde de Prot. a Infraestruturas
-  Espaço Verde de Prot. a Infraestruturas
-  Espaço Verde de Prot. a Infraestruturas
-  Espaço Verde de Prot. a Infraestruturas
-  Espaço Verde de Prot. a Infraestruturas
-  Espaço Verde de Prot. a Infraestruturas
-  Espaço Verde de Prot. a Infraestruturas
-  Espaço Verde de Prot. a Infraestruturas
-  Espaço Verde de Prot. a Infraestruturas
-  Espaço Verde de Prot. a Infraestruturas
-  Espaço Verde de Prot. a Infraestruturas
-  Espaço Verde de Prot. a Infraestruturas
-  Espaço Verde de Prot. a Infraestruturas
-  Espaço Verde de Prot. a Infraestruturas
-  Espaço Verde de Prot. a Infraestruturas
-  Espaço Verde de Prot. a Infraestruturas
-  Espaço Verde de Prot. a Infraestruturas
-  Espaço Verde de Prot. a Infraestruturas
-  Espaço Verde de Prot. a Infraestruturas

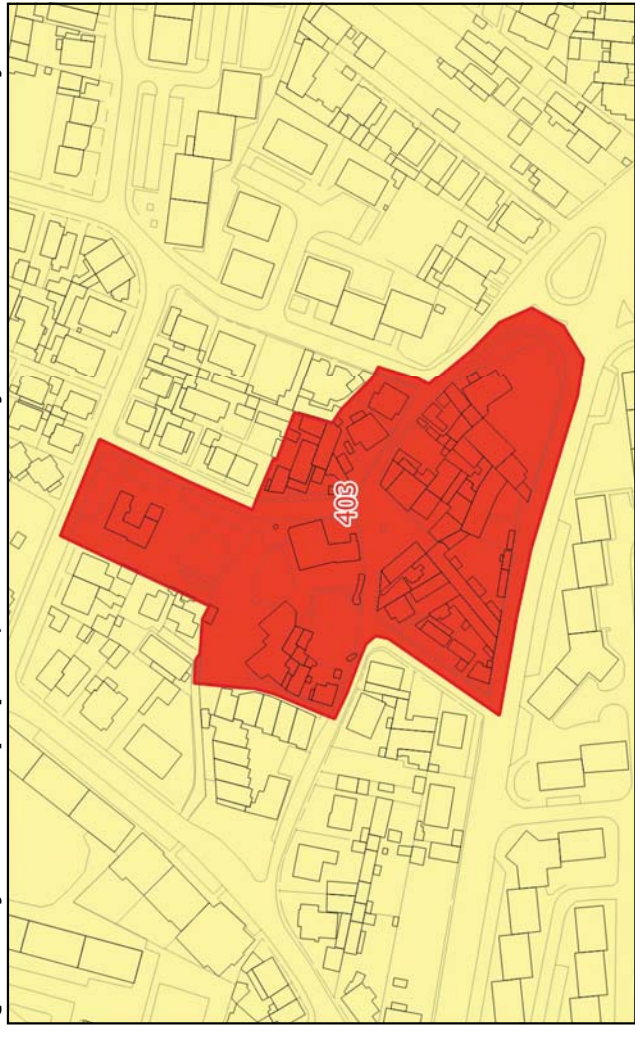
Qualificação do Solo proposta, conforme início da Conferência Procedimental



Qualificação do Solo, conforme PDM em vigor



Qualificação do Solo proposta, conforme alterações na fase de Concertação



FICHA DE ALTERAÇÃO

ID 404.416

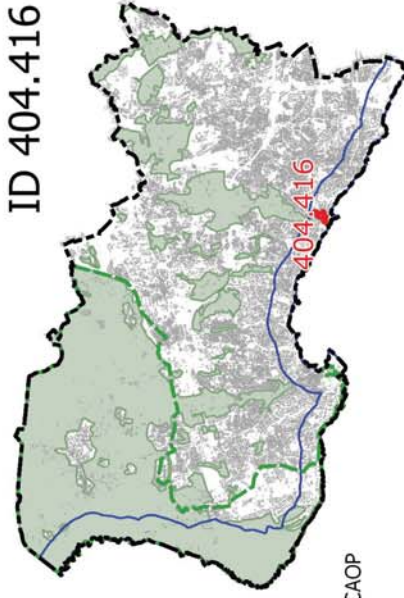
Origem da proposta de alteração	INICIATIVA MUNICIPAL – FUSÃO DOS ESPAÇOS HISTÓRICOS Requalificação das Áreas de “Espaço Residencial Histórico” para a categoria de “Espaço Central Histórico” S. PEDRO DO ESTORIL
Documento que é alterado	Planta de Ordenamento - Qualificação do Solo
Alteração	Requalificação de uma área de terreno, qualificada com a categoria de Espaço Residencial Histórico” para a categoria de “Espaço Central Histórico”
Critérios do nº 3 do artº 7º do DR 15/2015 que se aplicam	Alínea a) Inserção no modelo de organização do sistema urbano municipal ou intermunicipal;

Justificação As duas categorias de “Espaço Histórico” (Central e Residencial) têm uma vivência real muito semelhante como, de resto, se encontra espelhado na regulamentação do PDM em vigor para as duas qualificações.
Ambas têm características de centralidade e pretende-se objetivamente acentuar este cariz. Nesse sentido decidiu-se aglutiná-las passando as áreas qualificadas como “Espaço Residencial Histórico” a integrar-se na qualificação de “Espaço Central Histórico”.

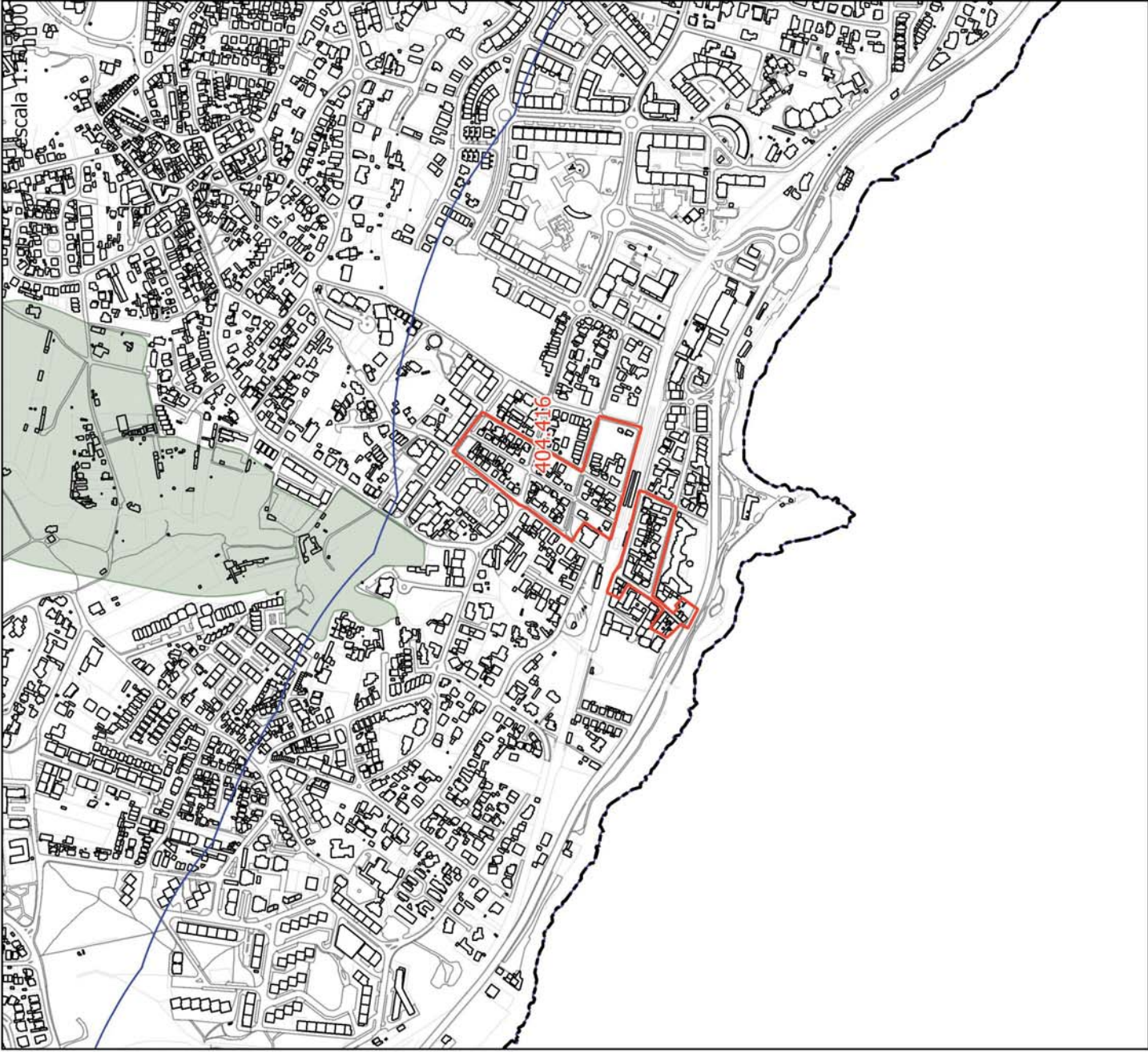
Pareceres das Entidades	CCDR-LVT	ANEPC	DGPC	ICNF	APA
Concertação	CCDR-LVT	ANEPC	DGPC	ICNF	APA

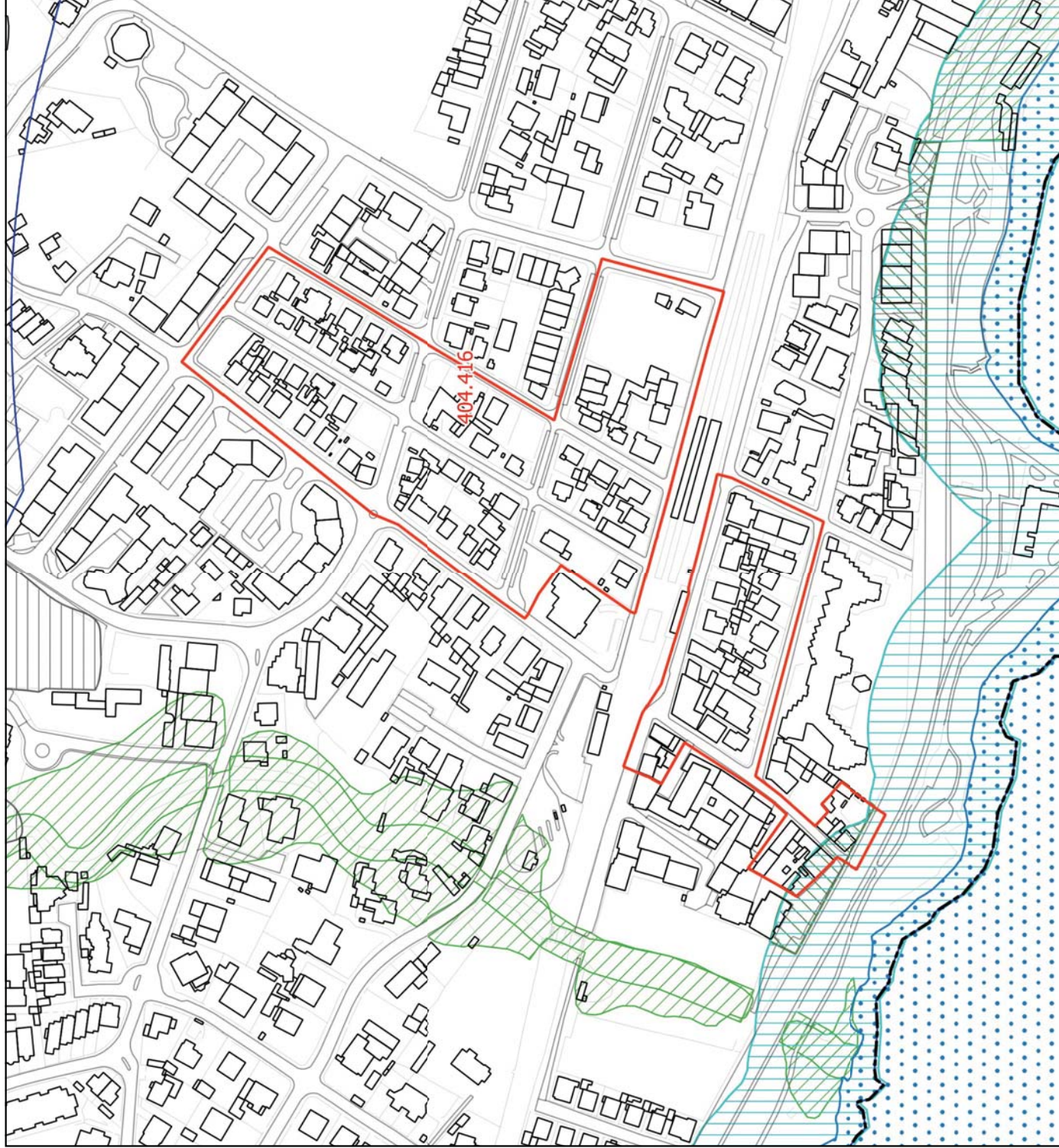
Localização

ID 404.416




- LEGENDA**
- Limite do Concelho - CAOP
 - Limite do PNSC
 - Limite da Área de Intervenção do POCAPE
 - Solo Rural do PDM em vigor
 - ID da alteração






LEGENDA

 Limite do Concelho - CAOP

 ID da alteração

Condicionantes

 Leito das águas do mar













































































 Margem

 RAN

 REN

 REN - exclusões

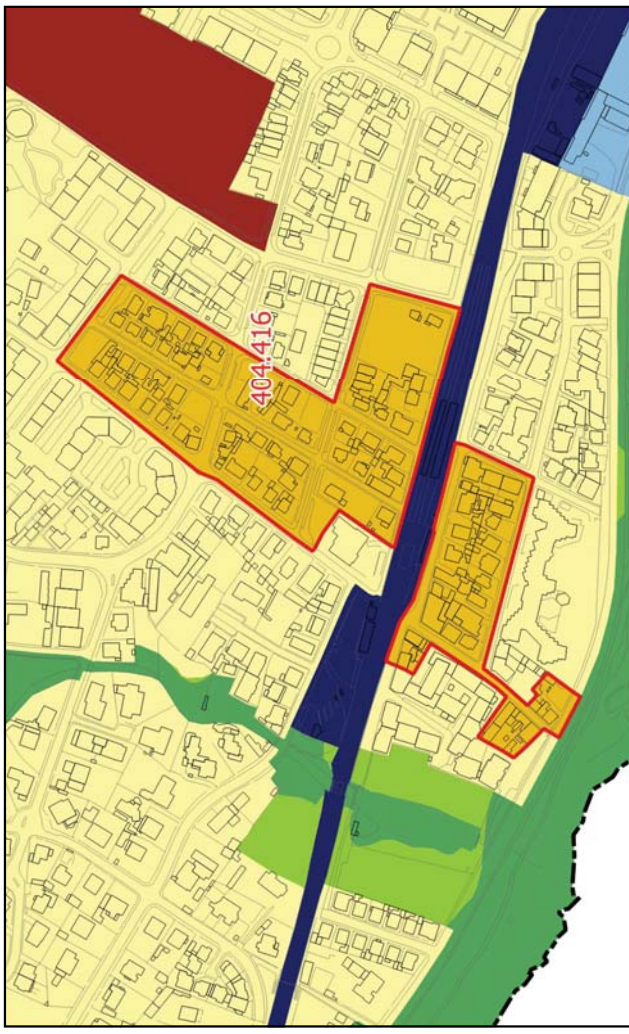
LEGENDA:

-  Limite do Solo Rústico
-  SubUOPG
- Qualificação do Solo em vigor**
-  Espaço Natural Nível 1
-  Espaço Natural Nível 2
-  Espaço Natural Nível 3
-  Espaços de Recursos Geológicos
-  Espaço de Equipamento-Rural
-  Espaço de Ocupação Turística
-  Espaço de Aglomerados Rurais
-  Solo Urbano
-  Espaço Central
-  Espaço Central Histórico
-  Espaço Residencial
-  Espaço Residencial Histórico
-  Espaço Resid. Singular e Turístico
-  Espaço de Comércio e Serviços
-  Espaço de Atividades Industriais
-  Espaço de Equipamento
-  Espaço Estratégico
-  Espaço Florestal de Nível 2
-  Espaço de Aglomerados Rurais
-  Esp.de Recursos Energéticos e Geológicos
-  Esp.de Equipamentos e Infraestruturas
-  Esp.Rústico de Prot.a Infraestruturas
-  Esp.de Ocupação Turística de Nível 1
-  Esp.de Ocupação Turística de Nível 2
-  Solo Urbano
-  Espaço Central
-  Espaço Central Historico
-  Espaço Habitacional
-  Espaço Habitacional Singular e Turístico
-  Espaço de Atividades Econômicas
-  Esp.Estratégico de Ativ.Econômicas
-  Espaço de Equipamento
-  Esp.de Infraestruturas Estruturantes
-  Esp.Verde de Recreio e Produção
-  Esp.Verde de Prot.e Conservação
-  Esp.Verde de Prot.a Infraestruturas
-  Espaço Florestal de Nível 1
-  Espaço de Recreio e Produção
-  Espaço de Prot.e Conservação
-  Espaço de Prot.a Infraestruturas
-  PMOT em vigor
-  Solo Urbano / Urbanizável
-  Espaço de Equipamento Proposto
-  Esp.de Comércio e Serviços Proposto
-  Esp.de Atividades Industriais Proposto
-  Espaço Estratégico Proposto
-  Espaço de Turismo Proposto
-  Espaço Canal
-  Espaço Canal
- Qualificação do Solo Proposta**
-  Solo Rústico
-  Espaço Natural de Nível 1
-  Espaço Natural de Nível 2
-  Espaço Natural de Nível 3
-  Espaço Agrícola de Nível 1
-  Espaço Agrícola de Nível 2
-  Espaço Florestal de Nível 1
-  Espaço de Recreio e Produção
-  Espaço de Prot.e Conservação
-  Espaço de Prot.a Infraestruturas
-  Espaço Canal
-  Espaço Canal
-  Espaço Canal
-  Espaço Canal
-  Espaço Canal
-  Espaço Canal
-  Espaço Canal
-  Espaço Canal
-  Espaço Canal
-  Espaço Canal
-  Espaço Canal
-  Espaço Canal
-  Espaço Canal
-  Espaço Canal
-  Espaço Canal

Qualificação do Solo proposta, conforme início da Conferência Procedimental



Qualificação do Solo, conforme PDM em vigor



Qualificação do Solo proposta, conforme alterações na fase de Concertação



FICHA DE ALTERAÇÃO

ID 405

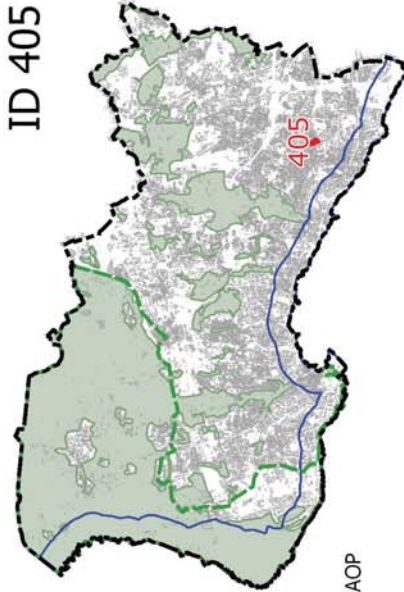
Origem da proposta de alteração	INICIATIVA MUNICIPAL – FUSÃO DOS ESPAÇOS HISTÓRICOS Requalificação das Áreas de “Espaço Residencial Histórico” para a categoria de “Espaço Central Histórico” RANA
Documento que é alterado	Planta de Ordenamento - Qualificação do Solo
Alteração	Requalificação de uma área de terreno, qualificada com a categoria de Espaço Residencial Histórico” para a categoria de “Espaço Central Histórico”
Critérios do nº 3 do artº 7º do DR 15/2015 que se aplicam	Alínea a) Inserção no modelo de organização do sistema urbano municipal ou intermunicipal;

Justificação As duas categorias de “Espaço Histórico” (Central e Residencial) têm uma vivência real muito semelhante como, de resto, se encontra espelhado na regulamentação do PDM em vigor para as duas qualificações.
Ambas têm características de centralidade e pretende-se objetivamente acentuar este cariz. Nesse sentido decidiu-se aglutiná-las passando as áreas qualificadas como “Espaço Residencial Histórico” a integrar-se na qualificação de “Espaço Central Histórico”.

Pareceres das Entidades	CCDR-LVT	ANEPC	DGPC	ICNF	APA
Concertação	CCDR-LVT	ANEPC	DGPC	ICNF	APA

Localização

ID 405




- LEGENDA
- Limite do Concelho - CAOP
 - Limite do PNSC
 - Limite da Área de Intervenção do POCAE
 - Solo Rural do PDM em vigor
 - ID da alteração







LEGENDA

 Limite do Concelho - CAOP

 ID da alteração


Condicionantes

 Leito das águas do mar





























































 Margem

 RAN

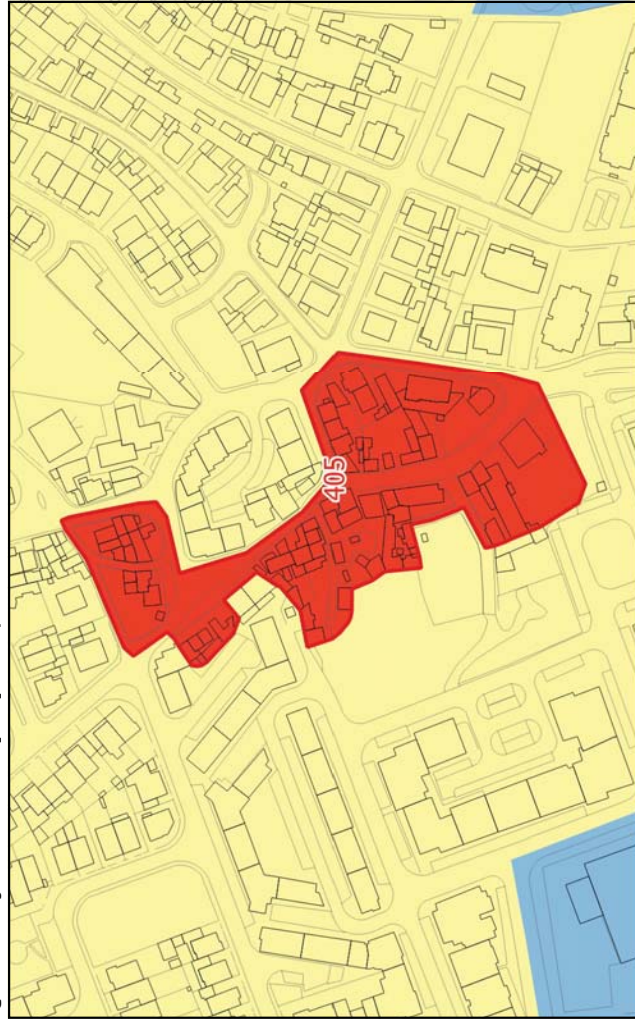
 REN

 REN - exclusões

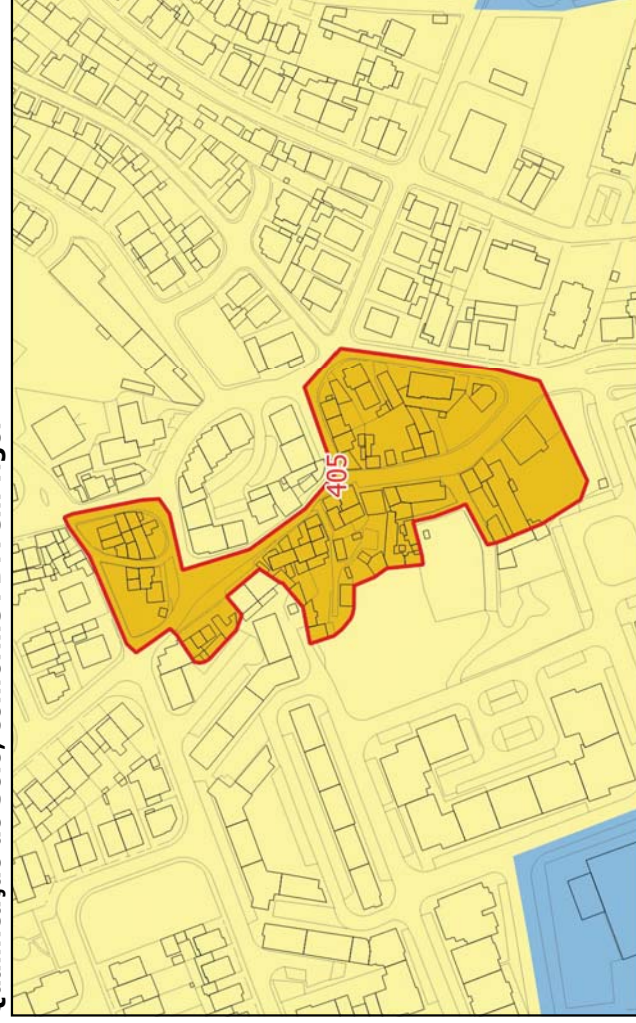
LEGENDA:

-  Limite do Solo Rústico
-  SubUOPG
- Qualificação do Solo em vigor**
-  Espaço Natural Nível 1
-  Espaço Natural Nível 2
-  Espaço Natural Nível 3
-  Espaços de Recursos Geológicos
-  Espaço de Equipamento-Rural
-  Espaço de Ocupação Turística
-  Espaço de Aglomerados Rurais
- Solo Urbano**
-  Espaço Central
-  Espaço Central Histórico
-  Espaço Residencial
-  Espaço Residencial Histórico
-  Espaço Resid. Singular e Turístico
-  Espaço de Comércio e Serviços
-  Espaço de Atividades Industriais
-  Espaço de Equipamento
-  Espaço Estratégico
-  Espaço Florestal de Nível 1
-  Espaço Florestal de Nível 2
-  Espaço Florestal de Nível 3
-  Espaço de Recreio e Produção
-  Espaço Verde de Prot.e Conservação
-  Espaço Verde de Prot.a Infraestruturas
-  PMOT em vigor
-  Solo Urbano / Urbanizável
-  Espaço de Equipamento Proposto
-  Espaço de Comércio e Serviços Proposto
-  Espaço de Atividades Industriais Proposto
-  Espaço Estratégico Proposto
-  Espaço de Turismo Proposto
-  Espaço Canal
-  Espaço Canal
-  Espaço Canal
- Qualificação do Solo Proposta**
-  Solo Rústico
-  Espaço Natural de Nível 1
-  Espaço Natural de Nível 2
-  Espaço Natural de Nível 3
-  Espaço Agrícola de Nível 1
-  Espaço Agrícola de Nível 2
-  Espaço Florestal de Nível 1
-  Espaço Florestal de Nível 2
-  Espaço Florestal de Nível 3
-  Espaço de Recursos Energéticos e Geológicos
-  Espaço de Equipamentos e Infraestruturas
-  Espaço Rústico de Prot.a Infraestruturas
-  Espaço de Ocupação Turística de Nível 1
-  Espaço de Ocupação Turística de Nível 2
- Solo Urbano**
-  Espaço Central
-  Espaço Central Histórico
-  Espaço Habitacional
-  Espaço Habitacional Singular e Turístico
-  Espaço de Atividades Econômicas
-  Esp. Estratégico de Ativ. Econômicas
-  Espaço de Equipamento
-  Esp. de Infraestruturas Estruturantes
-  Esp. Verde de Recreio e Produção
-  Esp. Verde de Prot.e Conservação
-  Esp. Verde de Prot.a Infraestruturas
-  Espaço Canal
- Espaço Canal

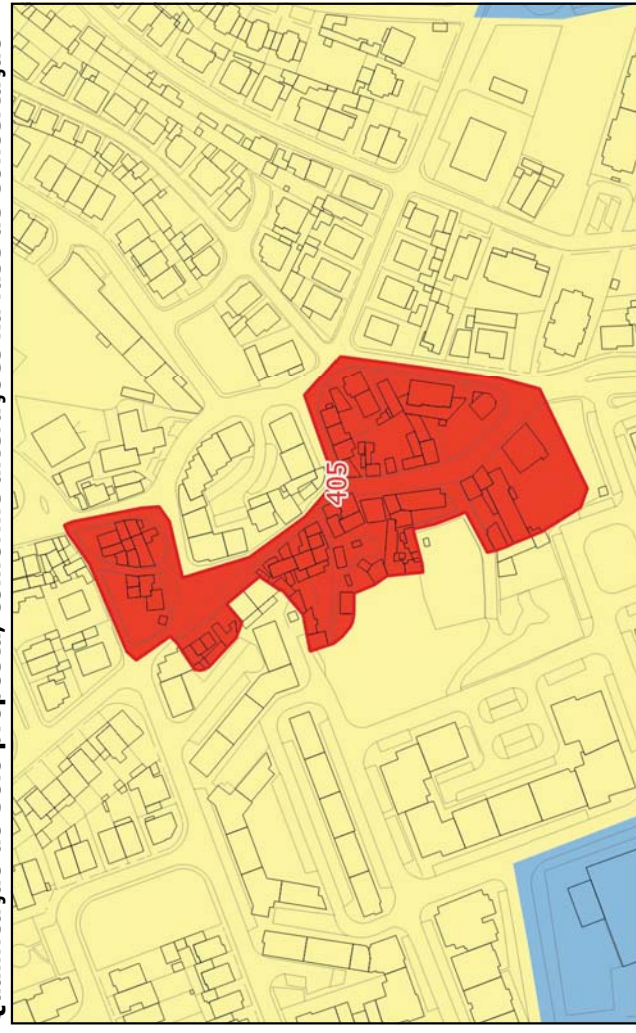
Qualificação do Solo proposta, conforme início da Conferência Procedimental



Qualificação do Solo, conforme PDM em vigor



Qualificação do Solo proposta, conforme alterações na fase de Concertação



FICHA DE ALTERAÇÃO

ID 406

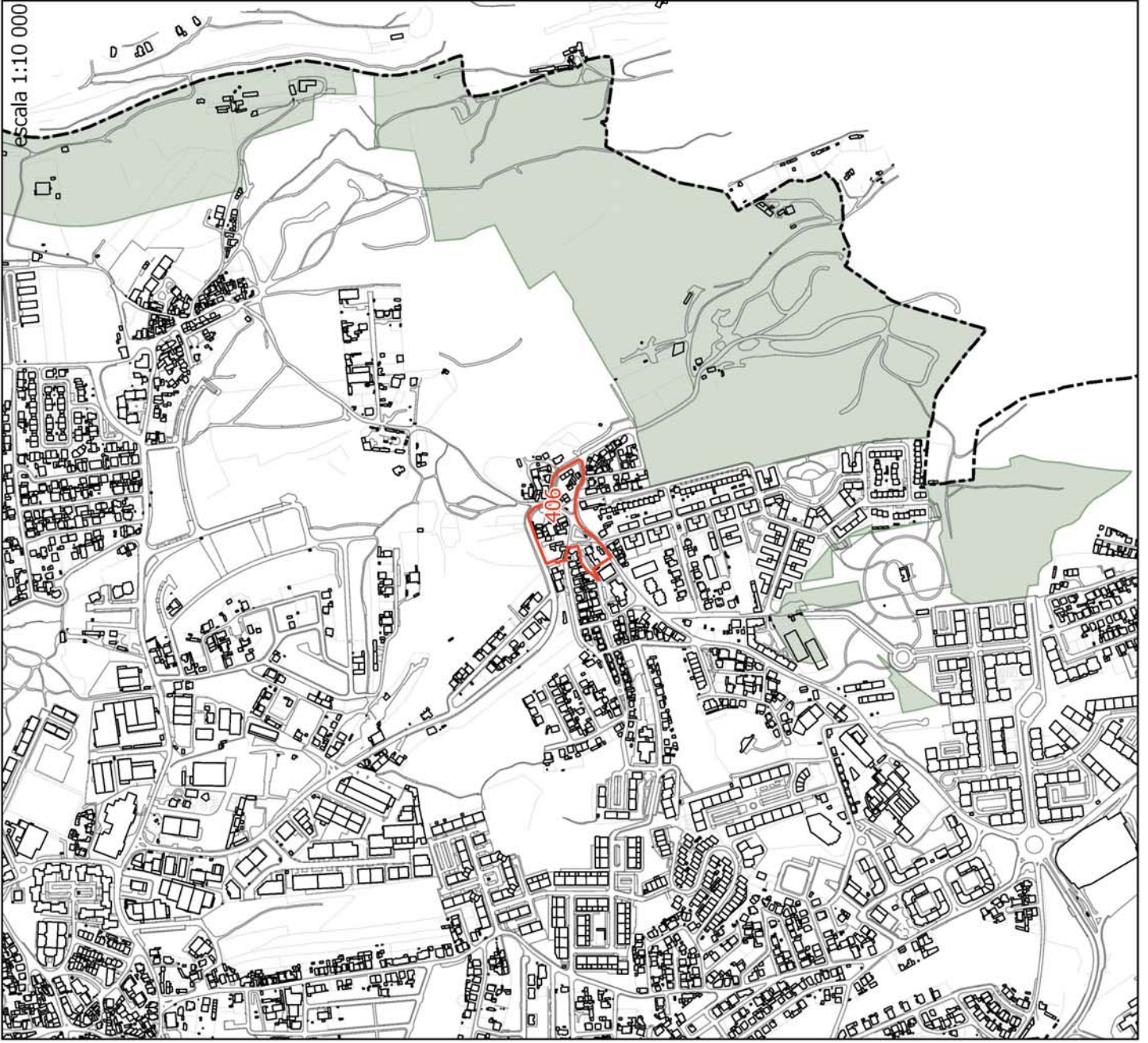
Origem da proposta de alteração	INICIATIVA MUNICIPAL – FUSÃO DOS ESPAÇOS HISTÓRICOS Requalificação das Áreas de “Espaço Residencial Histórico” para a categoria de “Espaço Central Histórico” OUTEIRO DE POLIMA
Documento que é alterado	Planta de Ordenamento - Qualificação do Solo
Alteração	Requalificação de uma área de terreno, qualificada com a categoria de Espaço Residencial Histórico” para a categoria de “Espaço Central Histórico”
Critérios do nº 3 do artº 7º do DR 15/2015 que se aplicam	Alínea a) Inserção no modelo de organização do sistema urbano municipal ou intermunicipal;

Justificação As duas categorias de “Espaço Histórico” (Central e Residencial) têm uma vivência real muito semelhante como, de resto, se encontra espelhado na regulamentação do PDM em vigor para as duas qualificações.
Ambas têm características de centralidade e pretende-se objetivamente acentuar este cariz. Nesse sentido decidiu-se aglutiná-las passando as áreas qualificadas como “Espaço Residencial Histórico” a integrar-se na qualificação de “Espaço Central Histórico”.

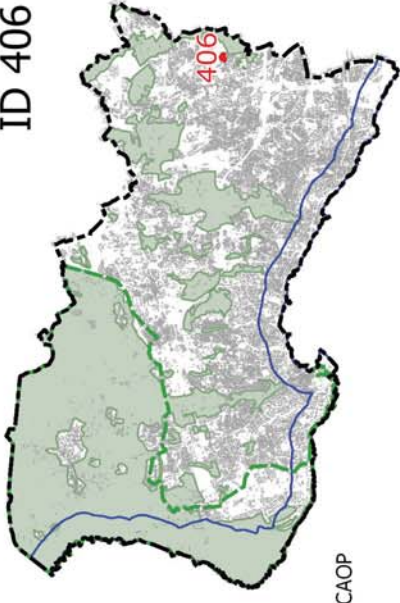
Pareceres das Entidades	CCDR-LVT	ANEPC	DGPC	ICNF	APA
Concertação	CCDR-LVT	ANEPC	DGPC	ICNF	APA

Localização

escala 1:10 000



ID 406










LEGENDA

- Limite do Concelho - CAOP
- Limite do PNSC
- Limite da Área de Intervenção do POFACE
- Solo Rural do PDM em vigor
- ID da alteração

































































LEGENDA

-  Limite do Concelho - CAOP
 -  ID da alteração
 -  Leito das águas do mar
 -  Margem
 -  RAN
 -  REN
 -  REN - exclusões
- Condicionantes

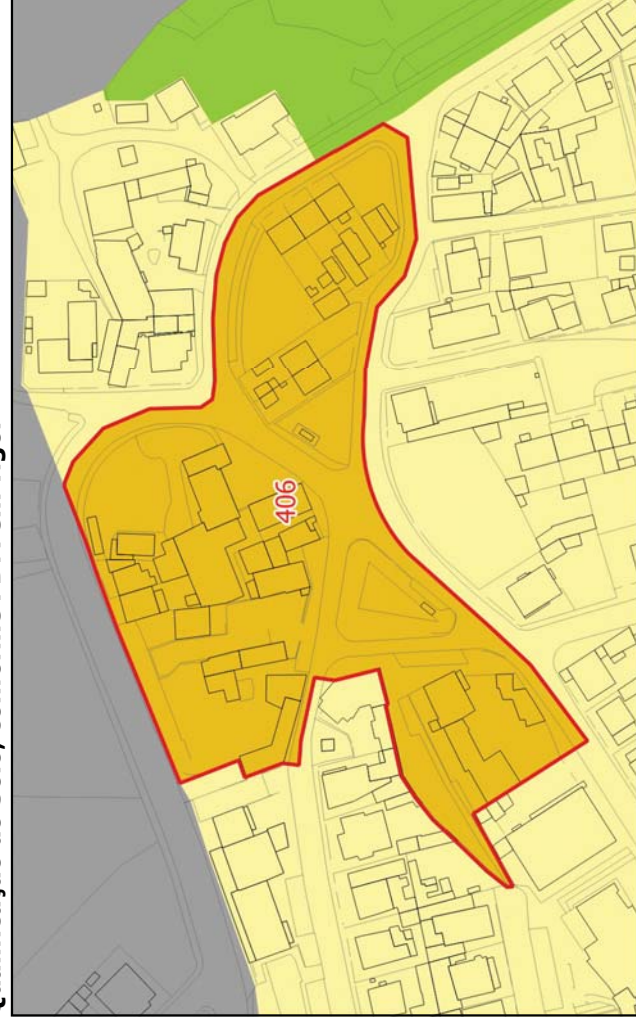
LEGENDA:

-  Limite do Solo Rústico
-  SubUOPG
- Qualificação do Solo em vigor**
-  Espaço Natural Nível 1
-  Espaço Natural Nível 2
-  Espaço Natural Nível 3
-  Espaços de Recursos Geológicos
-  Espaço de Equipamento-Rural
-  Espaço de Ocupação Turística
-  Espaço de Aglomerados Rurais
-  Solo Urbano
-  Espaço Central
-  Espaço Central Histórico
-  Espaço Residencial
-  Espaço Residencial Histórico
-  Espaço Resid. Singular e Turístico
-  Espaço de Comércio e Serviços
-  Espaço de Atividades Industriais
-  Espaço de Equipamento
-  Espaço Estratégico
-  Espaço Florestal de Nível 1
-  Espaço Florestal de Nível 2
-  Espaço Florestal de Nível 3
-  Espaço de Recreio e Produção
-  Espaço de Prot. e Conservação
-  Espaço de Prot. a Infraestruturas
-  PMOT em vigor
-  Solo Urbano / Urbanizável
-  Espaço de Equipamento Proposto
-  Espaço de Comércio e Serviços Proposto
-  Espaço de Atividades Industriais Proposto
-  Espaço Estratégico Proposto
-  Espaço de Turismo Proposto
-  Espaço Canal
-  Espaço Canal
-  Espaço Canal
- Qualificação do Solo Proposta**
-  Solo Rústico
-  Espaço Natural de Nível 1
-  Espaço Natural de Nível 2
-  Espaço Natural de Nível 3
-  Espaço Agrícola de Nível 1
-  Espaço Agrícola de Nível 2
-  Espaço Florestal de Nível 1
-  Espaço Florestal de Nível 2
-  Espaço Florestal de Nível 3
-  Espaço de Recursos Energéticos e Geológicos
-  Espaço de Equipamentos e Infraestruturas
-  Esp. Rústico de Prot. a Infraestruturas
-  Esp. de Ocupação Turística de Nível 1
-  Esp. de Ocupação Turística de Nível 2
-  Espaço Urbano
-  Espaço Central
-  Espaço Central Histórico
-  Espaço Habitacional
-  Espaço Habitacional Singular e Turístico
-  Espaço de Atividades Econômicas
-  Esp. Estratégico de Ativ. Econômicas
-  Espaço de Equipamento
-  Esp. de Infraestruturas Estruturantes
-  Esp. Verde de Recreio e Produção
-  Esp. Verde de Prot. e Conservação
- Esp. Verde de Prot. a Infraestruturas
- Espaço Canal
- Espaço Canal

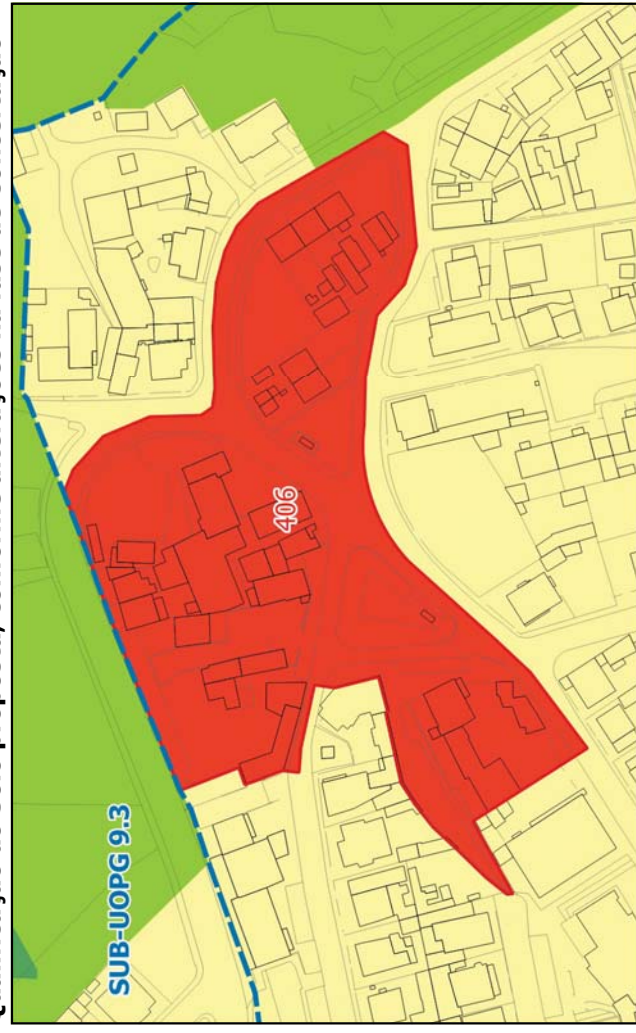
Qualificação do Solo proposta, conforme início da Conferência Procedimental



Qualificação do Solo, conforme PDM em vigor



Qualificação do Solo proposta, conforme alterações na fase de Concertação



FICHA DE ALTERAÇÃO

ID 407

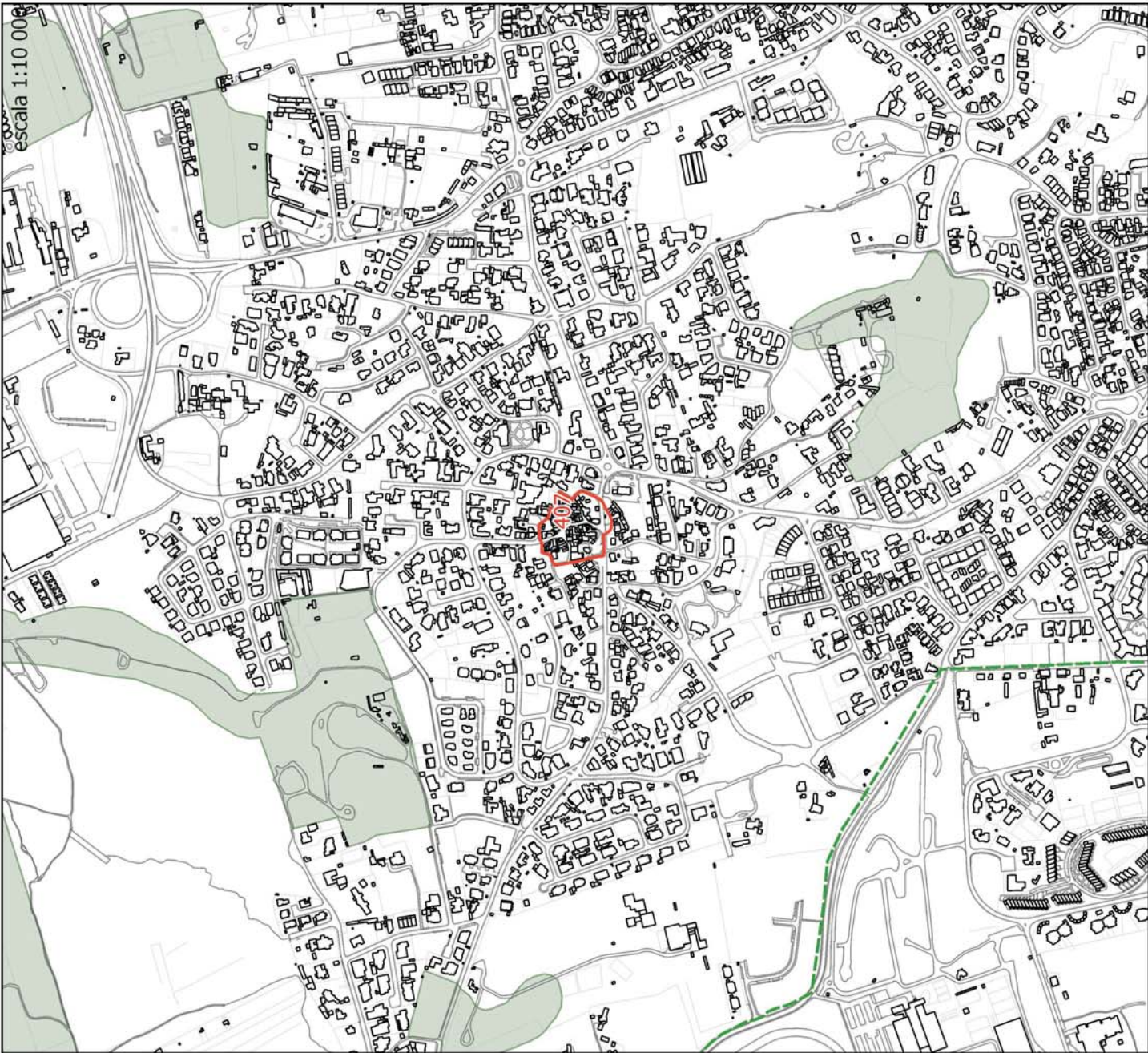
Origem da proposta de alteração	INICIATIVA MUNICIPAL – FUSÃO DOS ESPAÇOS HISTÓRICOS Requalificação das Áreas de “Espaço Residencial Histórico” para a categoria de “Espaço Central Histórico” BIRRE
Documento que é alterado	Planta de Ordenamento - Qualificação do Solo
Alteração	Requalificação de uma área de terreno, qualificada com a categoria de Espaço Residencial Histórico” para a categoria de “Espaço Central Histórico”
Critérios do nº 3 do artº 7º do DR 15/2015 que se aplicam	Alínea a) Inserção no modelo de organização do sistema urbano municipal ou intermunicipal;

Justificação As duas categorias de “Espaço Histórico” (Central e Residencial) têm uma vivência real muito semelhante como, de resto, se encontra espelhado na regulamentação do PDM em vigor para as duas qualificações.
Ambas têm características de centralidade e pretende-se objetivamente acentuar este cariz. Nesse sentido decidiu-se aglutiná-las passando as áreas qualificadas como “Espaço Residencial Histórico” a integrar-se na qualificação de “Espaço Central Histórico”.

Pareceres das Entidades	CCDR-LVT	ANEPC	DGPC	ICNF	APA
Concertação	CCDR-LVT	ANEPC	DGPC	ICNF	APA

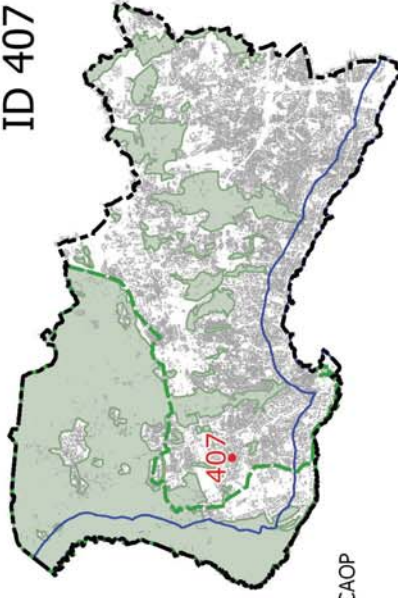
Localização

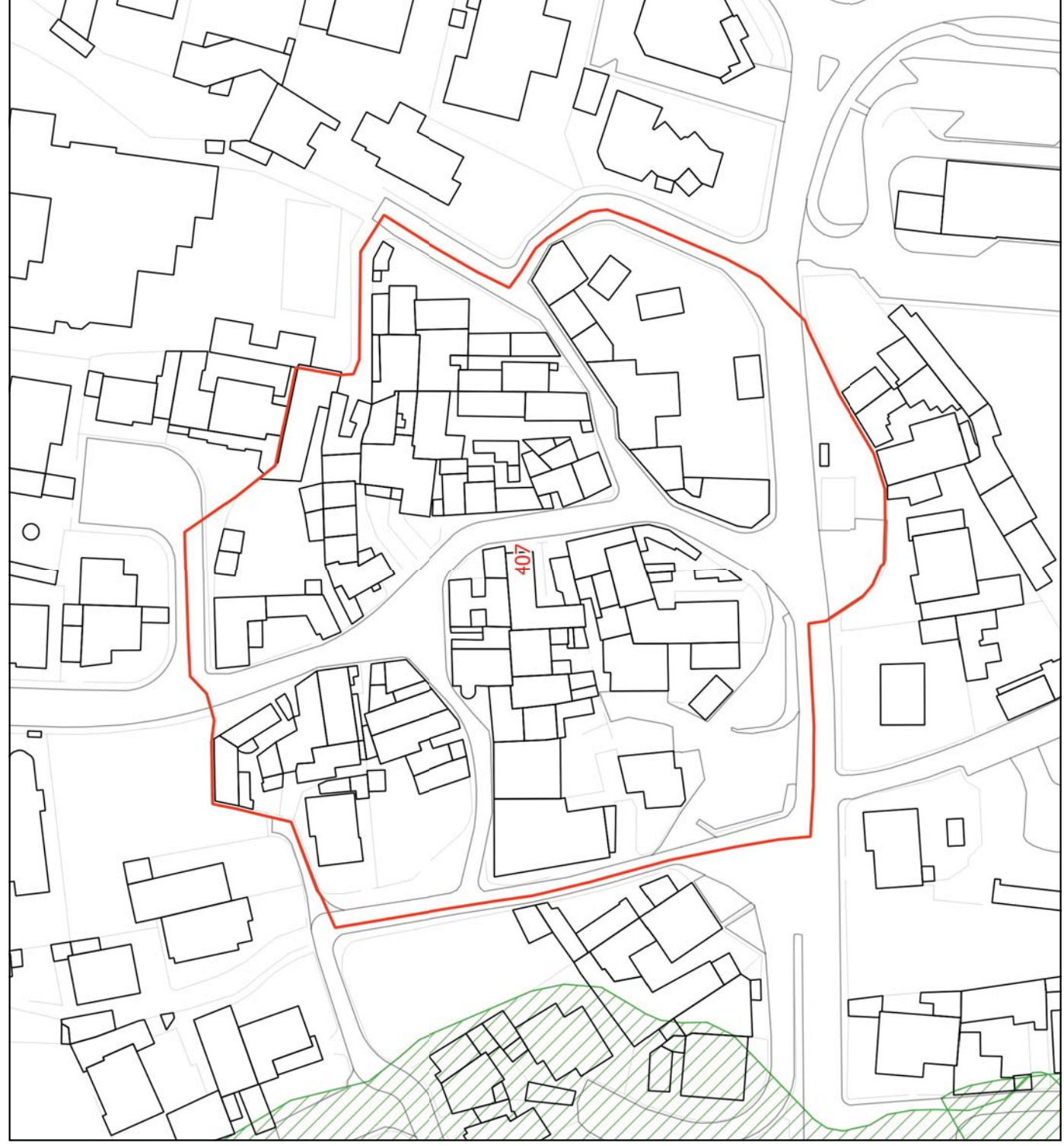
ID 407










LEGENDA

- Limite do Concelho - CAOP
- Limite do PNSC
- Limite da Área de Intervenção do POACE
- Solo Rural do PDM em vigor
- ID da alteração































































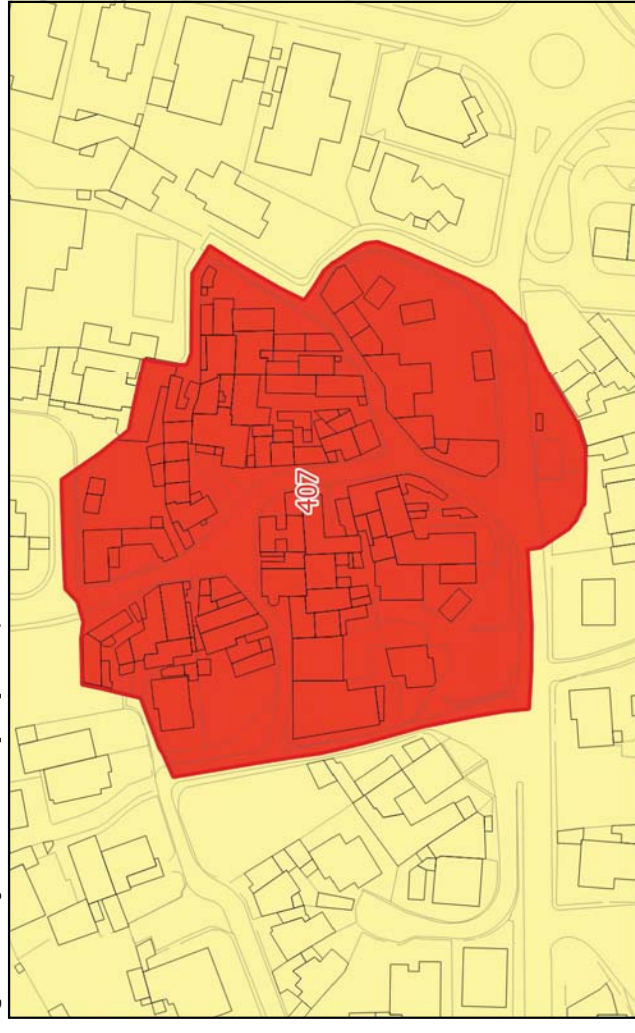
LEGENDA

-  Limite do Concelho - CAOP
-  ID da alteração
- Condicionantes
 -  Leito das águas do mar
 -  Margem
 -  RAN
 -  REN
 -  REN - exclusões

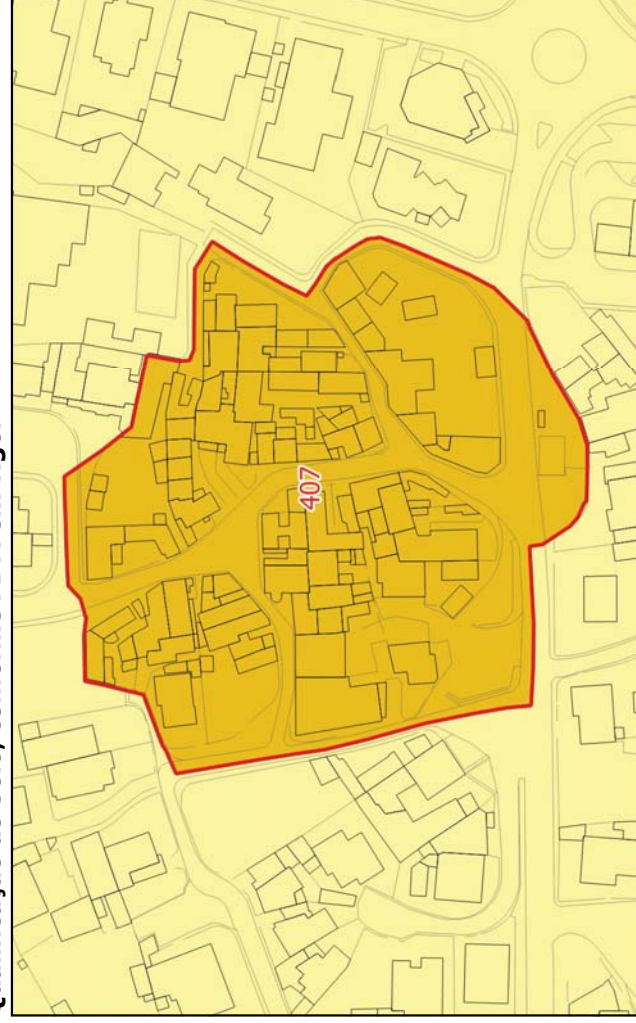
LEGENDA:

-  Limite do Solo Rústico
-  SubUOPG
- Qualificação do Solo em vigor**
-  Espaço Natural Nível 1
-  Espaço Natural Nível 2
-  Espaço Natural Nível 3
-  Espaços de Recursos Geológicos
-  Espaço de Equipamento-Rural
-  Espaço de Ocupação Turística
-  Espaço de Aglomerados Rurais
-  Solo Urbano
-  Espaço Central
-  Espaço Central Histórico
-  Espaço Residencial
-  Espaço Residencial Histórico
-  Espaço Resid. Singular e Turístico
-  Espaço de Comércio e Serviços
-  Espaço de Atividades Industriais
-  Espaço de Equipamento
-  Espaço Estratégico
-  Espaço Florestal de Nível 1
-  Espaço Florestal de Nível 2
-  Espaço Florestal de Nível 3
-  Espaço de Atividades Industriais
-  Espaço de Equipamento
-  Espaço Estratégico
-  Espaço de Atividades Industriais
-  Espaço de Equipamento
-  Espaço Estratégico
-  Espaço de Atividades Industriais
-  Espaço de Equipamento
-  Espaço Estratégico
-  Espaço de Atividades Industriais
-  Espaço de Equipamento
-  Espaço Estratégico
-  Espaço de Atividades Industriais
-  Espaço de Equipamento
-  Espaço Estratégico
-  Espaço de Atividades Industriais
-  Espaço de Equipamento
-  Espaço Estratégico
-  Espaço de Atividades Industriais
-  Espaço de Equipamento
-  Espaço Estratégico
-  Espaço de Atividades Industriais
-  Espaço de Equipamento
-  Espaço Estratégico
-  Espaço de Atividades Industriais
-  Espaço de Equipamento
-  Espaço Estratégico
-  Espaço de Atividades Industriais
-  Espaço de Equipamento
-  Espaço Estratégico
-  Espaço de Atividades Industriais
-  Espaço de Equipamento
-  Espaço Estratégico
-  Espaço de Atividades Industriais
-  Espaço de Equipamento
-  Espaço Estratégico

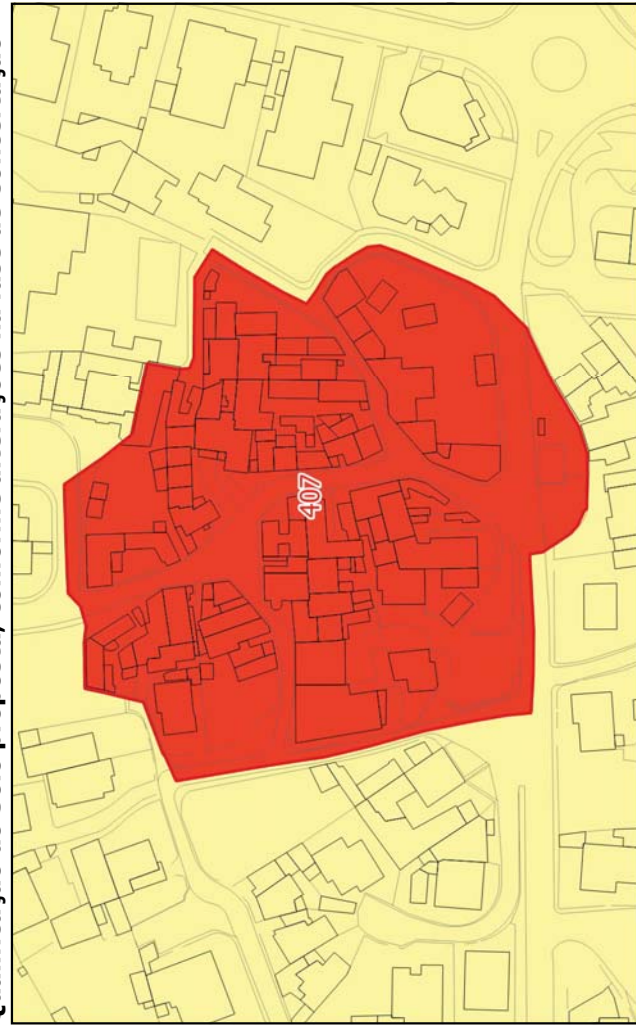
Qualificação do Solo proposta, conforme início da Conferência Procedimental



Qualificação do Solo, conforme PDM em vigor



Qualificação do Solo proposta, conforme alterações na fase de Concertação



FICHA DE ALTERAÇÃO

ID 408.415.432.434

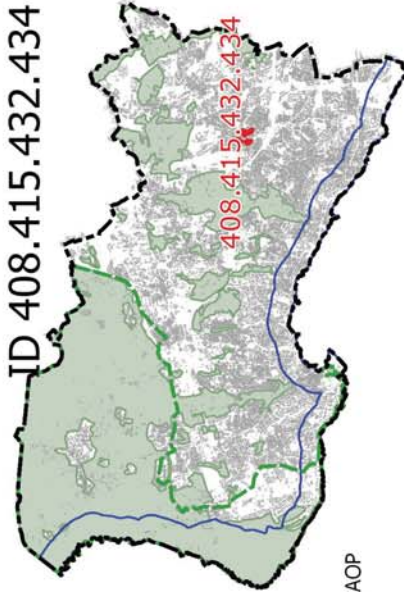
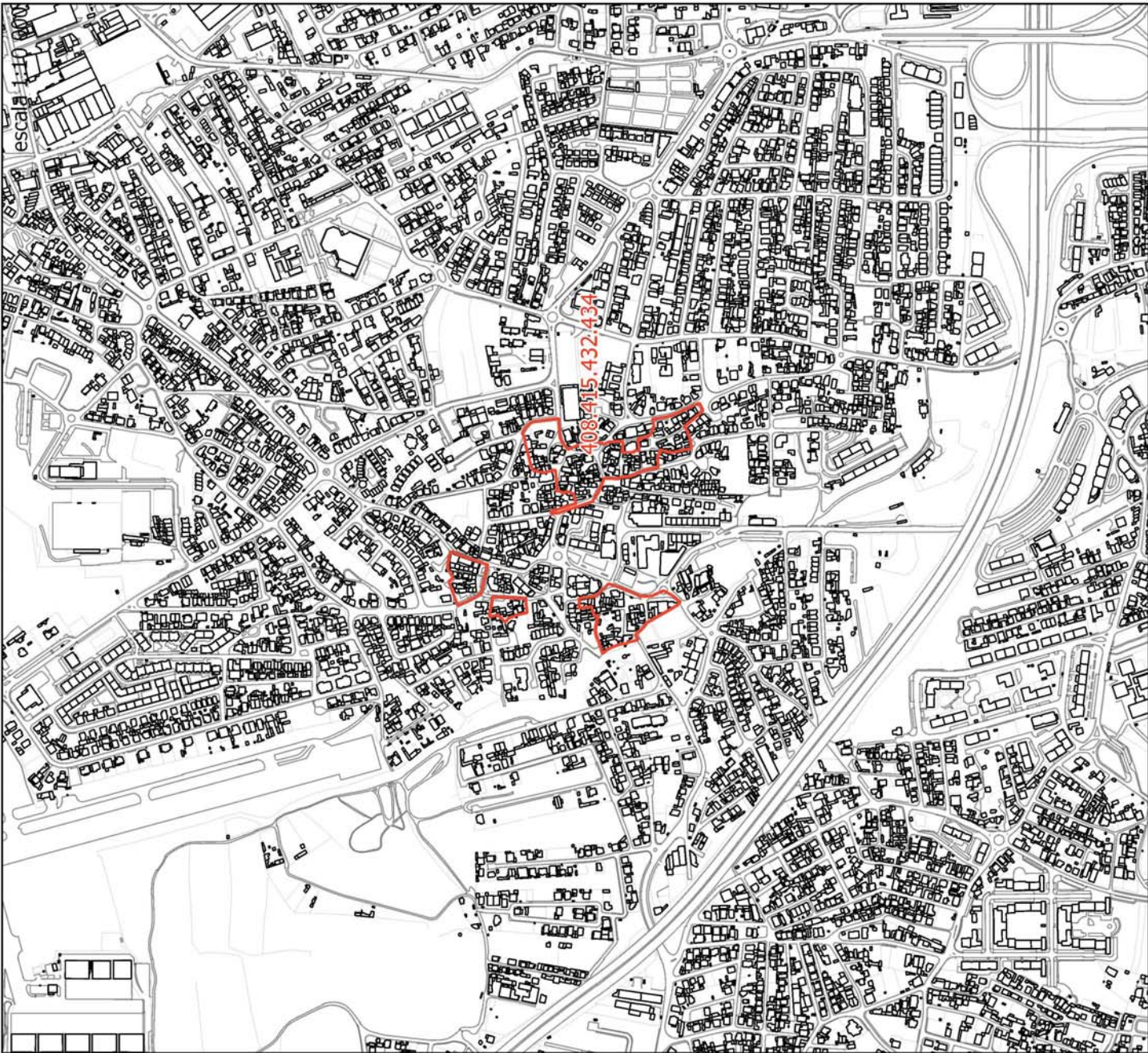
Origem da proposta de alteração	INICIATIVA MUNICIPAL – FUSÃO DOS ESPAÇOS HISTÓRICOS Requalificação das Áreas de “Espaço Residencial Histórico” para a categoria de “Espaço Central Histórico” TIRES
Documento que é alterado	Planta de Ordenamento - Qualificação do Solo
Alteração	Requalificação de uma área de terreno, qualificada com a categoria de Espaço Residencial Histórico” para a categoria de “Espaço Central Histórico”
Critérios do nº 3 do artº 7º do DR 15/2015 que se aplicam	Alínea a) Inserção no modelo de organização do sistema urbano municipal ou intermunicipal;

Justificação As duas categorias de “Espaço Histórico” (Central e Residencial) têm uma vivência real muito semelhante como, de resto, se encontra espelhado na regulamentação do PDM em vigor para as duas qualificações.
Ambas têm características de centralidade e pretende-se objetivamente acentuar este cariz. Nesse sentido decidiu-se aglutiná-las passando as áreas qualificadas como “Espaço Residencial Histórico” a integrar-se na qualificação de “Espaço Central Histórico”.

Pareceres das Entidades	CCDR-LVT	ANEPC	DGPC	ICNF	APA
Concertação	CCDR-LVT	ANEPC	DGPC	ICNF	APA

Localização

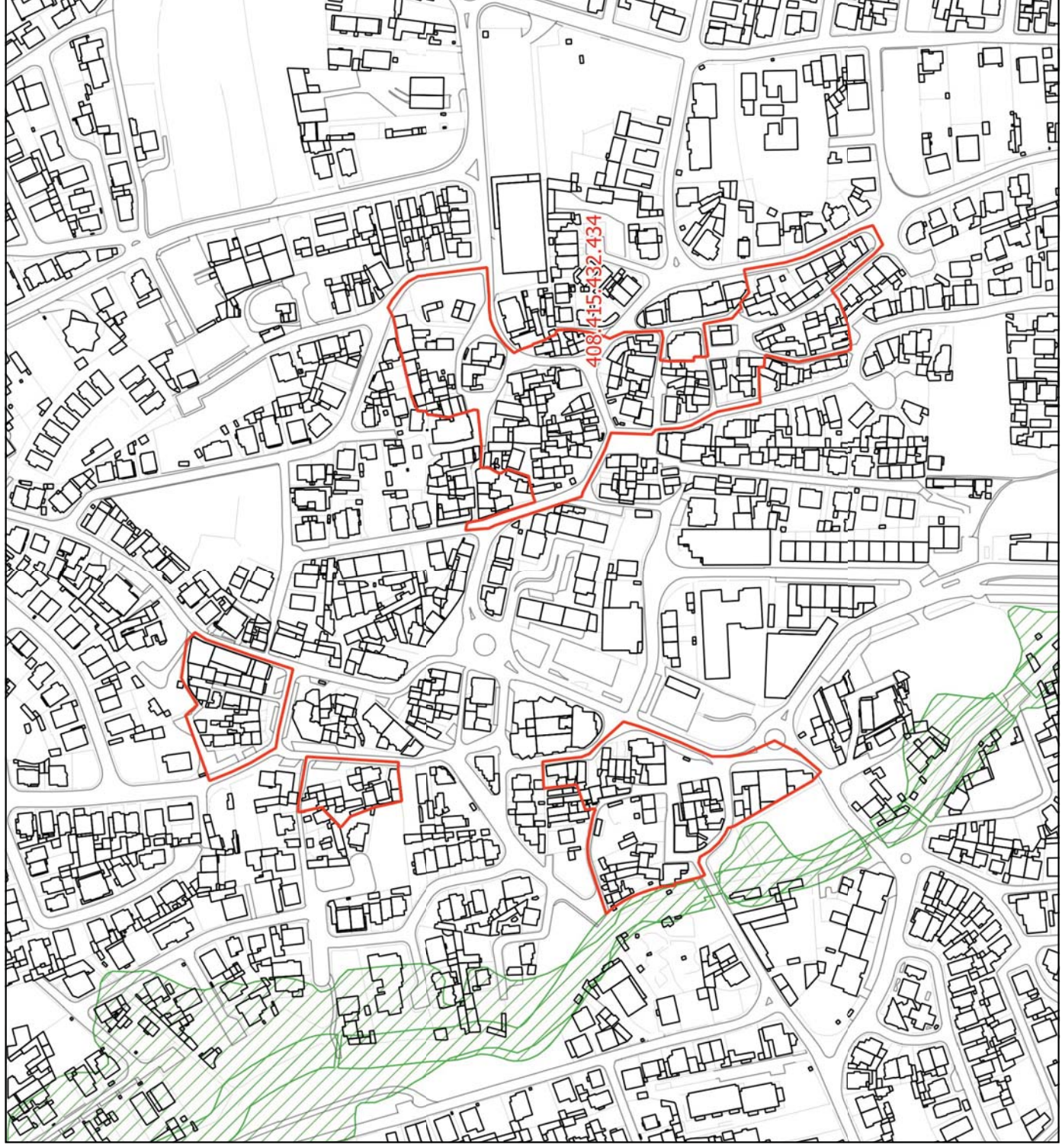
ID 408.415.432.434



LEGENDA

- Limite do Concelho - CAOP
- Limite do PNSC
- Limite da Área de Intervenção do POFACE
- Solo Rural do PDM em vigor
- ID da alteração





LEGENDA

--- Limite do Concelho - CAOP

□ ID da alteração

Condicionantes

Leito das águas do mar

Margem

RAN

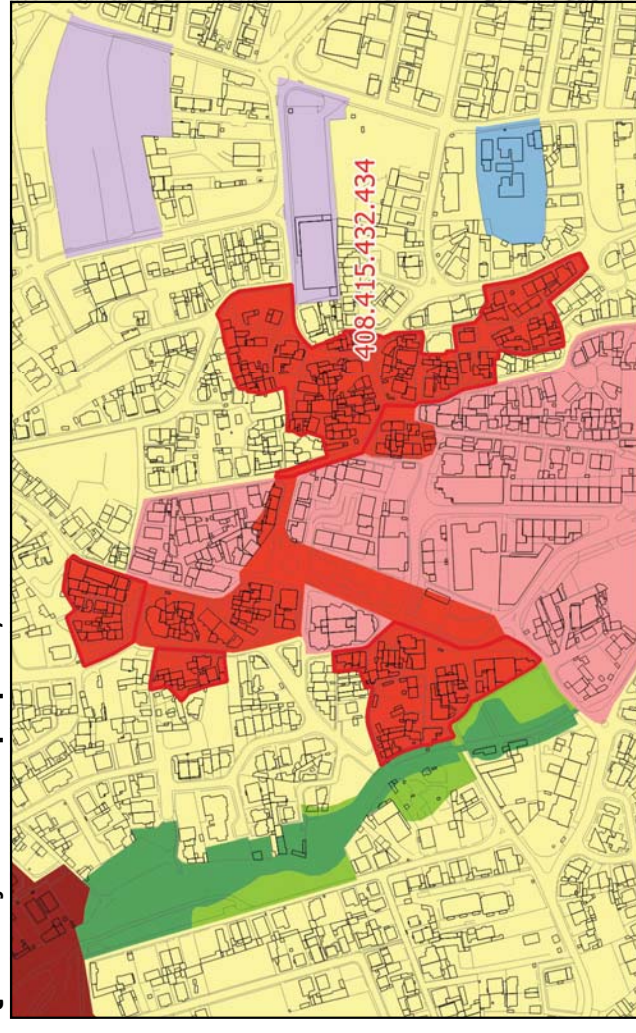
REN

REN - exclusões

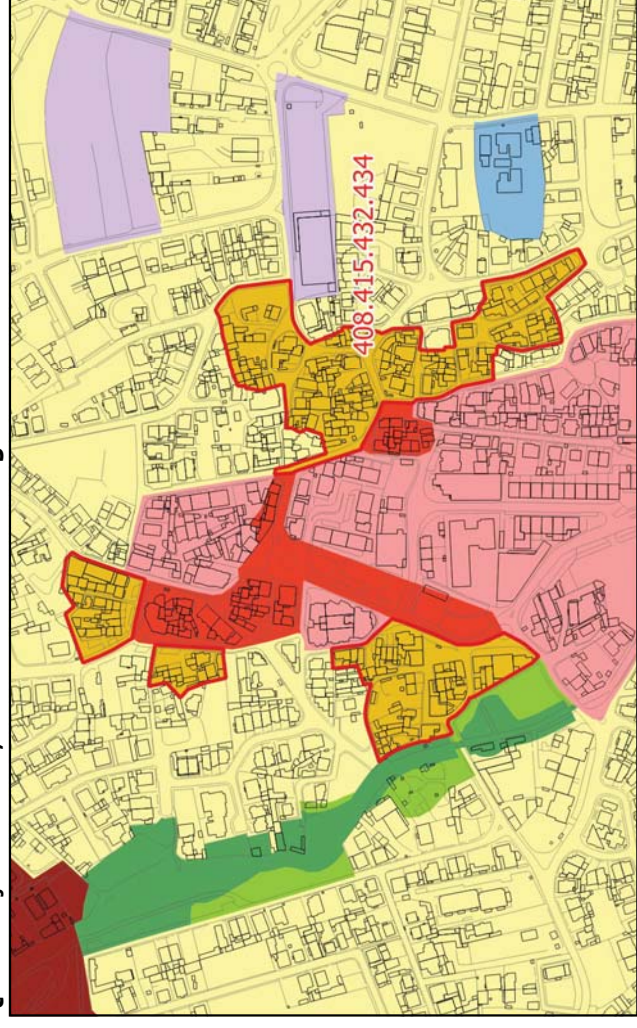
LEGENDA:

- Limite do Solo Rústico
- SubUOPG
- Qualificação do Solo em vigor**
- Espaço Natural Nível 1
- Espaço Natural Nível 2
- Espaço Natural Nível 3
- Espaços de Recursos Geológicos
- Espaço de Equipamento-Rural
- Espaço de Ocupação Turística
- Espaço de Aglomerados Rurais
- Solo Urbano
- Espaço Central
- Espaço Central Histórico
- Espaço Residencial
- Espaço Residencial Histórico
- Espaço Resid. Singular e Turístico
- Espaço de Comércio e Serviços
- Espaço de Atividades Industriais
- Espaço de Equipamento
- Espaço Estratégico
- Espaço Florestal de Nível 2
- Espaço de Aglomerados Rurais
- Esp. de Recursos Energéticos e Geológicos
- Esp. de Equipamentos e Infraestruturas
- Esp. Rústico de Prot.a Infraestruturas
- Esp. de Ocupação Turística de Nível 1
- Esp. de Ocupação Turística de Nível 2
- Solo Urbano**
- Espaço Central
- Espaço Central Histórico
- Espaço Habitacional
- Espaço Habitacional Singular e Turístico
- Espaço de Atividades Econômicas
- Esp. Estratégico de Ativ. Econômicas
- Espaço de Equipamento
- Esp. de Infraestruturas Estruturantes
- Esp. Verde de Recreio e Produção
- Esp. Verde de Prot. e Conservação
- Esp. Verde de Prot.a Infraestruturas
- Espaço Canal
- Espaço Canal
- Qualificação do Solo Proposta**
- Solo Rústico**
- Espaço Natural de Nível 1
- Espaço Natural de Nível 2
- Espaço Natural de Nível 3
- Espaço Agrícola de Nível 1
- Espaço Agrícola de Nível 2
- Espaço Florestal de Nível 1

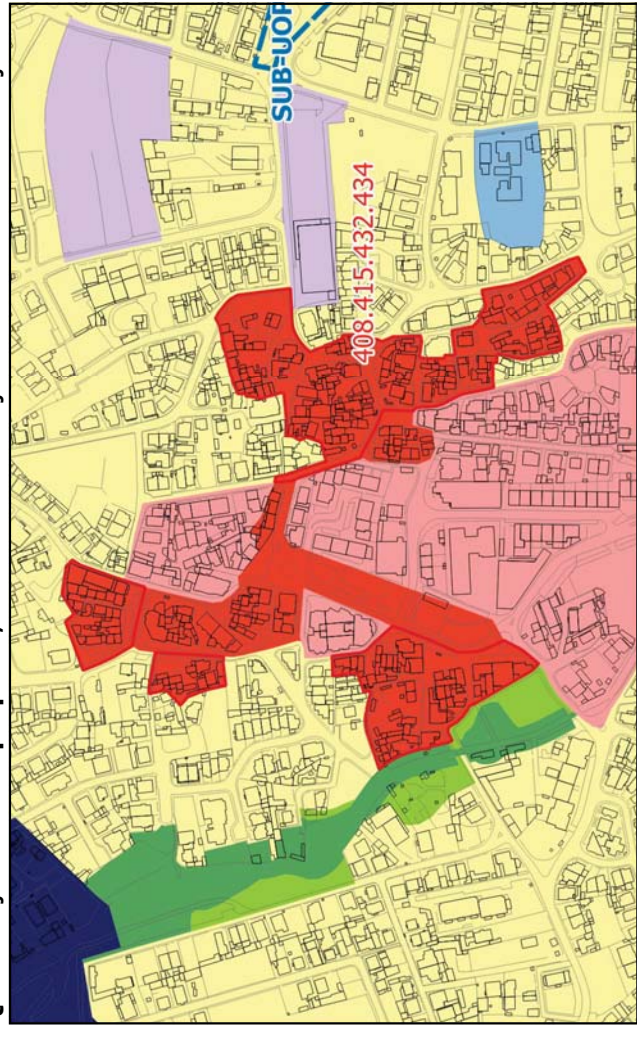
Qualificação do Solo proposta, conforme início da Conferência Procedimental



Qualificação do Solo, conforme PDM em vigor



Qualificação do Solo proposta, conforme alterações na fase de Concertação



FICHA DE ALTERAÇÃO

ID 409

Origem da proposta de alteração	INICIATIVA MUNICIPAL – FUSÃO DOS ESPAÇOS HISTÓRICOS Requalificação das Áreas de “Espaço Residencial Histórico” para a categoria de “Espaço Central Histórico” ALDEIA DE JUZO
Documento que é alterado	Planta de Ordenamento - Qualificação do Solo
Alteração	Requalificação de uma área de terreno, qualificada com a categoria de Espaço Residencial Histórico” para a categoria de “Espaço Central Histórico”
Critérios do nº 3 do artº 7º do DR 15/2015 que se aplicam	Alínea a) Inserção no modelo de organização do sistema urbano municipal ou intermunicipal;

Justificação As duas categorias de “Espaço Histórico” (Central e Residencial) têm uma vivência real muito semelhante como, de resto, se encontra espelhado na regulamentação do PDM em vigor para as duas qualificações.
Ambas têm características de centralidade e pretende-se objetivamente acentuar este cariz. Nesse sentido decidiu-se aglutiná-las passando as áreas qualificadas como “Espaço Residencial Histórico” a integrar-se na qualificação de “Espaço Central Histórico”.

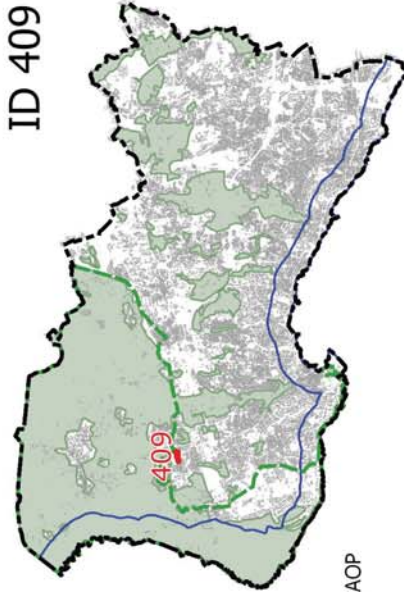
Pareceres das Entidades	CCDR-LVT	ANEPC	DGPC	ICNF	APA
Concertação	CCDR-LVT	ANEPC	DGPC	ICNF	APA

Localização

ID 409

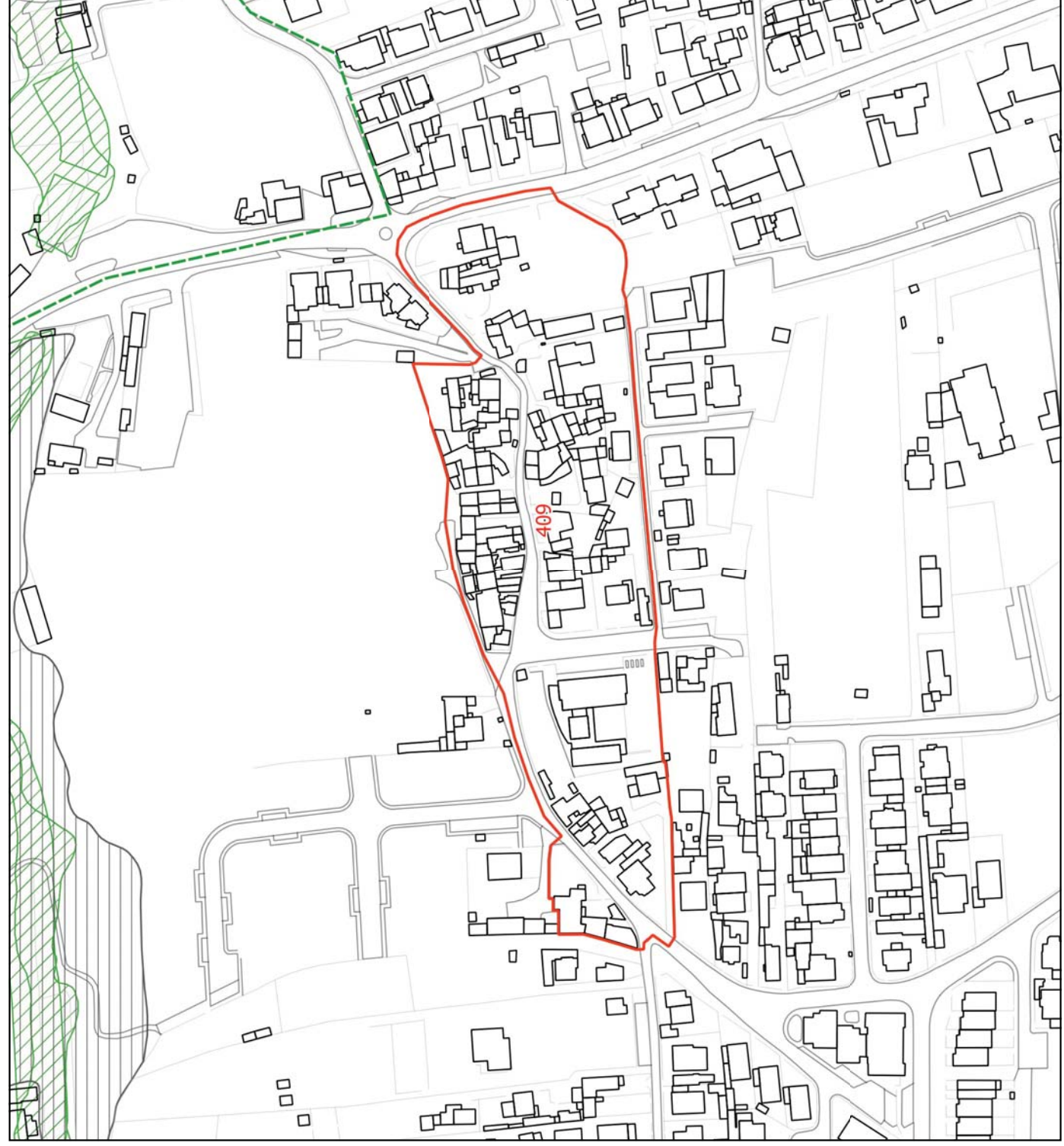


escala 1:10 000



- LEGENDA**
- Limite do Concelho - CAOP
 - Limite do PNSC
 - Limite da Área de Intervenção do POCAPE
 - Solo Rural do PDM em vigor
 - ID da alteração





LEGENDA

--- Limite do Concelho - CAOP

□ ID da alteração

Condicionantes

■ Leito das águas do mar

▨ Margem

▨ RAN

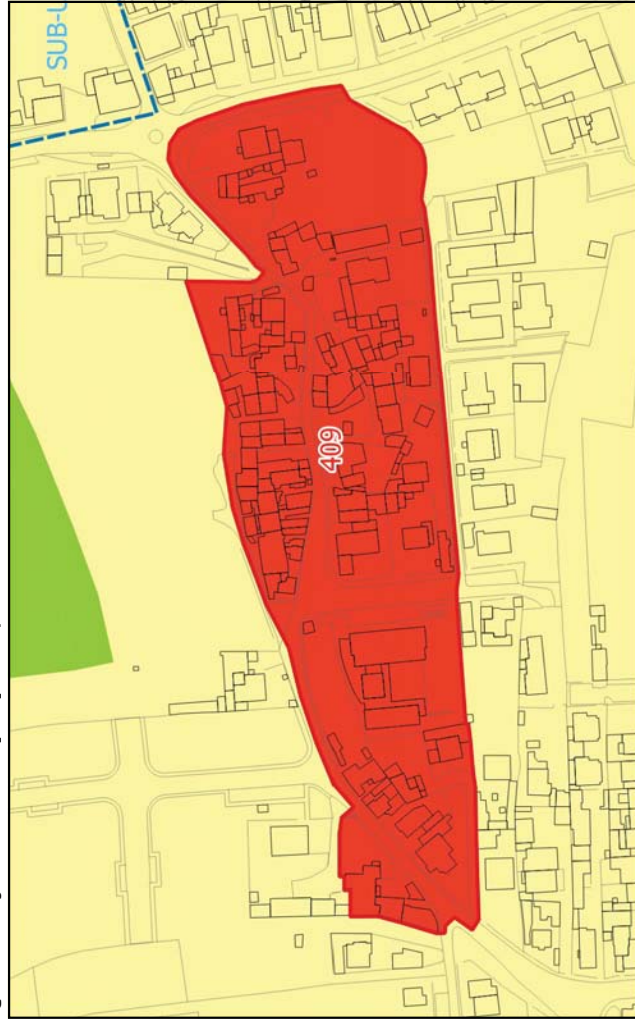
▨ REN

▨ REN - exclusões

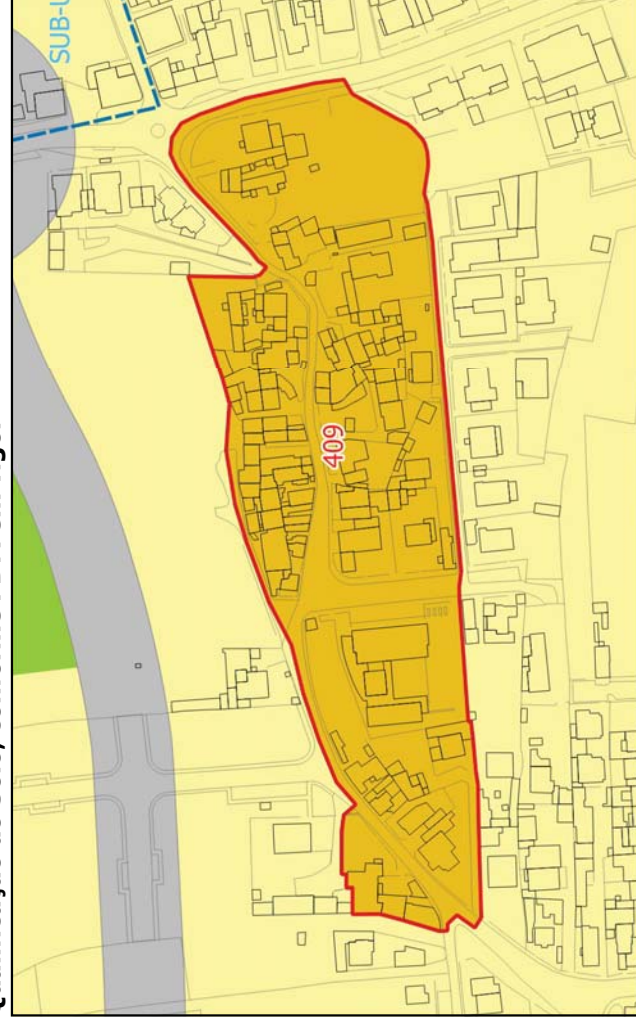
LEGENDA:

- Limite do Solo Rústico
- SubUOPG
- Qualificação do Solo em vigor**
- Espaço Natural Nível 1
- Espaço Natural Nível 2
- Espaço Natural Nível 3
- Espaços de Recursos Geológicos
- Espaço de Equipamento-Rural
- Espaço de Ocupação Turística
- Espaço de Aglomerados Rurais
- Solo Urbano
- Espaço Central
- Espaço Central Histórico
- Espaço Residencial
- Espaço Residencial Histórico
- Espaço Resid. Singular e Turístico
- Espaço de Comércio e Serviços
- Espaço de Atividades Industriais
- Espaço de Equipamento
- Espaço Estratégico
- Espaço Florestal de Nível 2
- Espaço de Aglomerados Rurais
- Esp. de Recursos Energéticos e Geológicos
- Esp. de Equipamentos e Infraestruturas
- Esp. Rústico de Prot. a Infraestruturas
- Esp. de Ocupação Turística de Nível 1
- Esp. de Ocupação Turística de Nível 2
- Solo Urbano**
- Espaço Central
- Espaço Central Histórico
- Espaço Habitacional
- Espaço Habitacional Singular e Turístico
- Espaço de Atividades Econômicas
- Esp. Estratégico de Ativ. Econômicas
- Espaço de Equipamento
- Esp. de Infraestruturas Estruturantes
- Esp. Verde de Recreio e Produção
- Esp. Verde de Prot. e Conservação
- Esp. Verde de Prot. a Infraestruturas
- Espaço Canal
- Espaço Canal
- Qualificação do Solo Proposta**
- Solo Rústico**
- Espaço Natural de Nível 1
- Espaço Natural de Nível 2
- Espaço Natural de Nível 3
- Espaço Agrícola de Nível 1
- Espaço Agrícola de Nível 2
- Espaço Florestal de Nível 1

Qualificação do Solo proposta, conforme início da Conferência Procedimental



Qualificação do Solo, conforme PDM em vigor



Qualificação do Solo proposta, conforme alterações na fase de Concertação



FICHA DE ALTERAÇÃO

ID 410

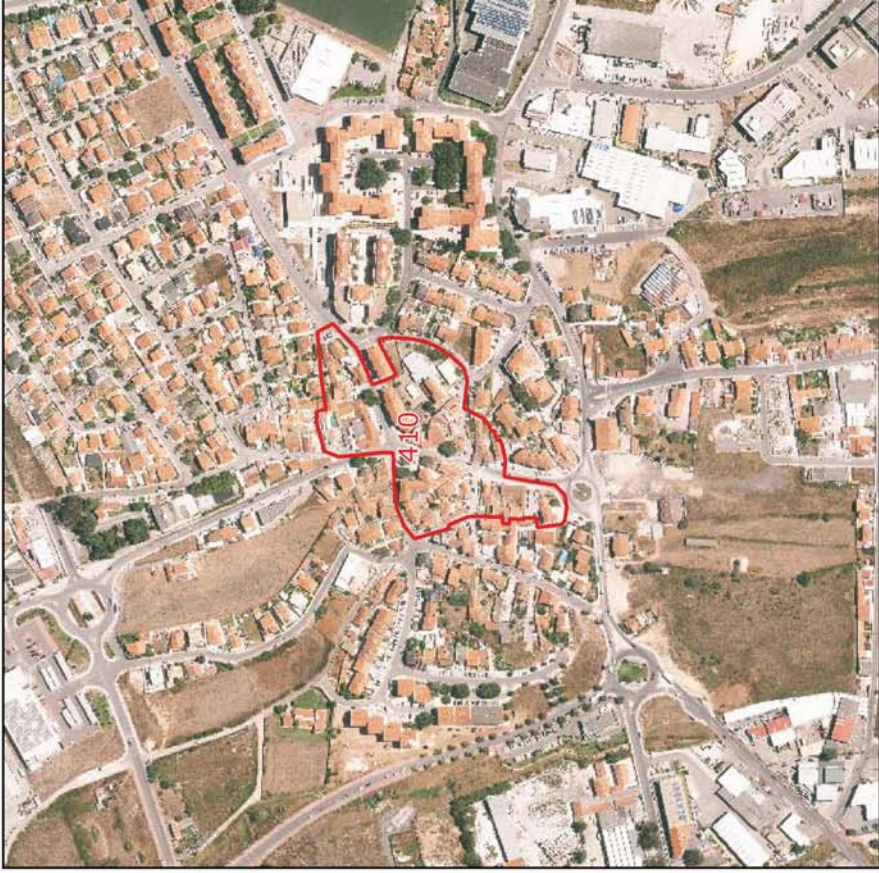
Origem da proposta de alteração	INICIATIVA MUNICIPAL – FUSÃO DOS ESPAÇOS HISTÓRICOS Requalificação das Áreas de “Espaço Residencial Histórico” para a categoria de “Espaço Central Histórico” ABÓBODA
Documento que é alterado	Planta de Ordenamento - Qualificação do Solo
Alteração	Requalificação de uma área de terreno, qualificada com a categoria de Espaço Residencial Histórico” para a categoria de “Espaço Central Histórico”
Critérios do nº 3 do artº 7º do DR 15/2015 que se aplicam	Alínea a) Inserção no modelo de organização do sistema urbano municipal ou intermunicipal;

Justificação As duas categorias de “Espaço Histórico” (Central e Residencial) têm uma vivência real muito semelhante como, de resto, se encontra espelhado na regulamentação do PDM em vigor para as duas qualificações.
Ambas têm características de centralidade e pretende-se objetivamente acentuar este cariz. Nesse sentido decidiu-se aglutiná-las passando as áreas qualificadas como “Espaço Residencial Histórico” a integrar-se na qualificação de “Espaço Central Histórico”.

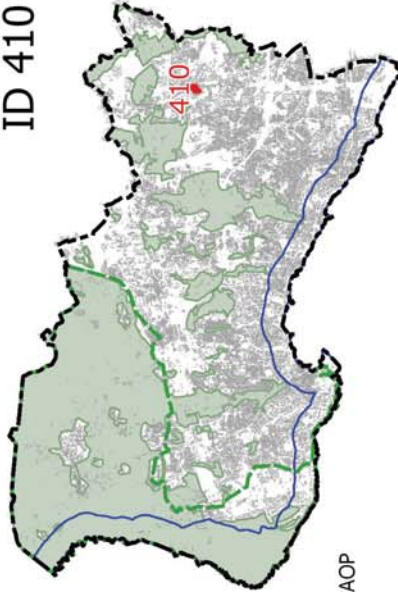
Pareceres das Entidades	CCDR-LVT	ANEPC	DGPC	ICNF	APA
Concertação	CCDR-LVT	ANEPC	DGPC	ICNF	APA

Localização

ID 410




- LEGENDA
- Limite do Concelho - CAOP
 - Limite do PNSC
 - Limite da Área de Intervenção do POCAE
 - Solo Rural do PDM em vigor
 - ID da alteração






LEGENDA

 Limite do Concelho - CAOP

 ID da alteração


Condicionantes

 Leito das águas do mar

























































 Margem

 RAN

 REN

 REN - exclusões

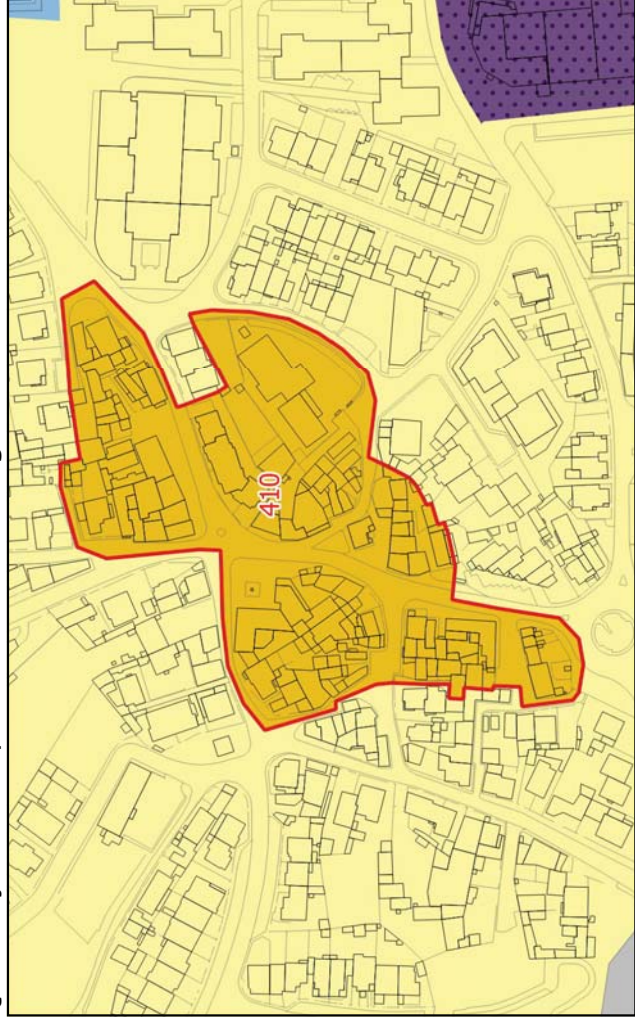
LEGENDA:

-  Limite do Solo Rústico
-  SubUOPG
- Qualificação do Solo em vigor**
-  Espaço Natural Nível 1
-  Espaço Natural Nível 2
-  Espaço Natural Nível 3
-  Espaços de Recursos Geológicos
-  Espaço de Equipamento-Rural
-  Espaço de Ocupação Turística
-  Espaço de Aglomerados Rurais
-  Solo Urbano
-  Espaço Central
-  Espaço Central Histórico
-  Espaço Residencial
-  Espaço Residencial Histórico
-  Espaço Resid. Singular e Turístico
-  Espaço de Comércio e Serviços
-  Espaço de Atividades Industriais
-  Espaço de Equipamento
-  Espaço Estratégico
-  Espaço Florestal de Nível 1
-  Espaço de Infraestruturas Territoriais
-  Esp. Verde de Recreio e Produção
-  Esp. Verde de Prot. e Conservação
-  Esp. Verde de Prot. a Infraestruturas
-  PMOT em vigor
-  Solo Urbano / Urbanizável
-  Espaço de Equipamento Proposto
-  Esp. de Comércio e Serviços Proposto
-  Esp. de Atividades Industriais Proposto
-  Espaço Estratégico Proposto
-  Espaço de Turismo Proposto
-  Espaço Canal
-  Espaço Canal
- Qualificação do Solo Proposta**
-  Solo Rústico
-  Espaço Natural de Nível 1
-  Espaço Natural de Nível 2
-  Espaço Natural de Nível 3
-  Espaço Agrícola de Nível 1
-  Espaço Agrícola de Nível 2
-  Espaço Florestal de Nível 1
-  Espaço Florestal de Nível 2
-  Espaço Canal
-  Espaço Canal
-  Espaço Florestal de Nível 2
-  Espaço de Aglomerados Rurais
-  Esp. de Recursos Energéticos e Geológicos
-  Esp. de Equipamentos e Infraestruturas
-  Esp. Rústico de Prot. a Infraestruturas
-  Esp. de Ocupação Turística de Nível 1
-  Esp. de Ocupação Turística de Nível 2
-  Solo Urbano
-  Espaço Central
-  Espaço Central Histórico
-  Espaço Habitacional
-  Espaço Habitacional Singular e Turístico
-  Espaço de Atividades Econômicas
- Esp. Estratégico de Ativ. Econômicas
- Espaço de Equipamento
- Esp. de Infraestruturas Estruturantes
- Esp. Verde de Recreio e Produção
- Esp. Verde de Prot. e Conservação
- Esp. Verde de Prot. a Infraestruturas
- Espaço Canal
- Espaço Canal

Qualificação do Solo proposta, conforme início da Conferência Procedimental



Qualificação do Solo, conforme PDM em vigor



Qualificação do Solo proposta, conforme alterações na fase de Concertação



FICHA DE ALTERAÇÃO

ID 411

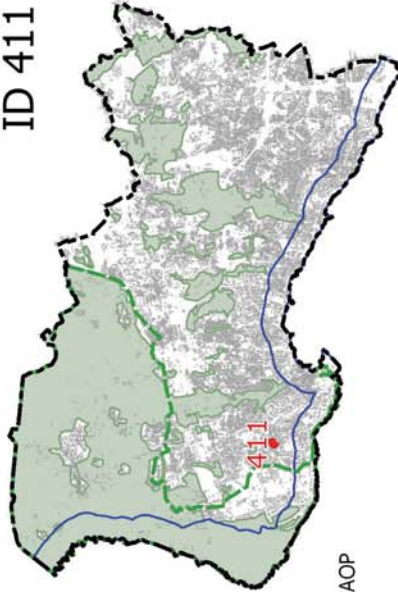
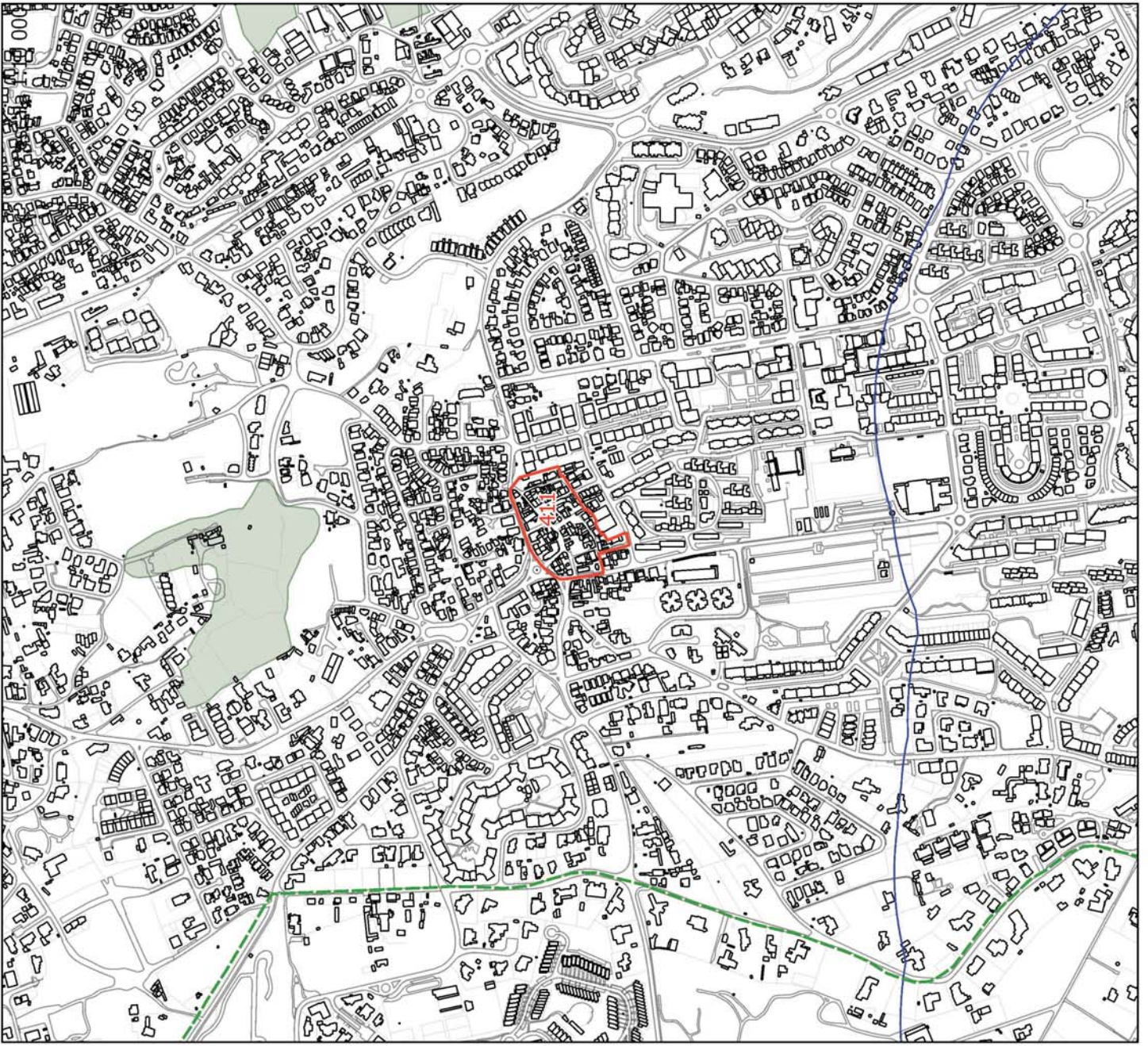
Origem da proposta de alteração	INICIATIVA MUNICIPAL – FUSÃO DOS ESPAÇOS HISTÓRICOS Requalificação das Áreas de “Espaço Residencial Histórico” para a categoria de “Espaço Central Histórico” TORRE
Documento que é alterado	Planta de Ordenamento - Qualificação do Solo
Alteração	Requalificação de uma área de terreno, qualificada com a categoria de Espaço Residencial Histórico” para a categoria de “Espaço Central Histórico”
Critérios do nº 3 do artº 7º do DR 15/2015 que se aplicam	Alínea a) Inserção no modelo de organização do sistema urbano municipal ou intermunicipal;

Justificação As duas categorias de “Espaço Histórico” (Central e Residencial) têm uma vivência real muito semelhante como, de resto, se encontra espelhado na regulamentação do PDM em vigor para as duas qualificações.
Ambas têm características de centralidade e pretende-se objetivamente acentuar este cariz. Nesse sentido decidiu-se aglutiná-las passando as áreas qualificadas como “Espaço Residencial Histórico” a integrar-se na qualificação de “Espaço Central Histórico”.

Pareceres das Entidades	CCDR-LVT	ANEPC	DGPC	ICNF	APA
Concertação	CCDR-LVT	ANEPC	DGPC	ICNF	APA

Localização

ID 411



- LEGENDA
- Limite do Concelho - CAOP
 - Limite do PNSC
 - Limite da Área de Intervenção do POACE
 - Solo Rural do PDM em vigor
 - ID da alteração





LEGENDA

 Limite do Concelho - CAOP

 ID da alteração


Condicionantes

 Leito das águas do mar









































 Margem

 RAN

 REN

 REN - exclusões

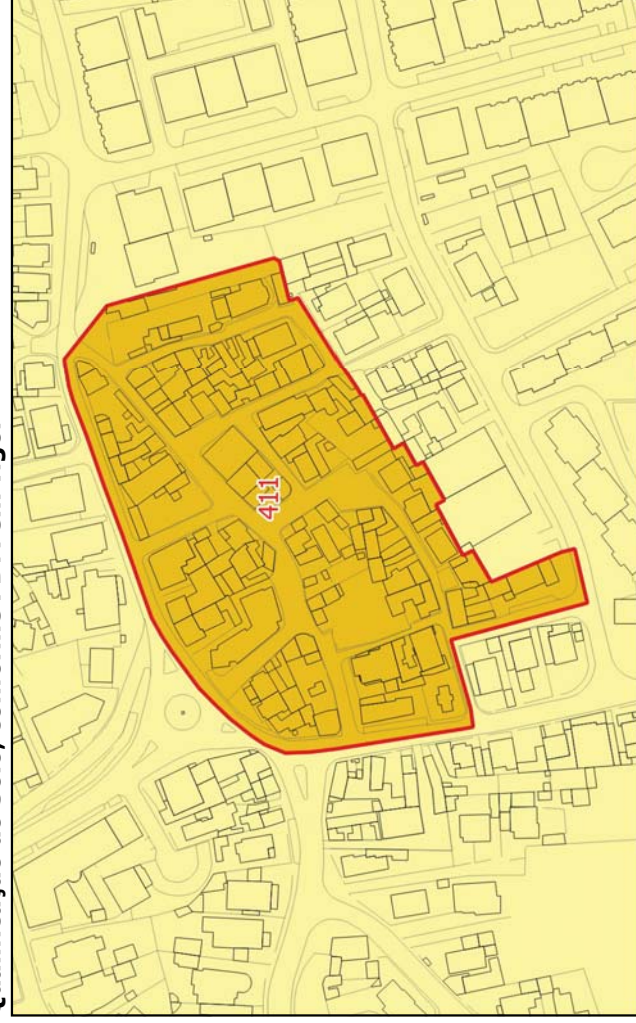
LEGENDA:

-  Limite do Solo Rústico
-  SubUOPG
- Qualificação do Solo em vigor**
-  Espaço Natural Nível 1
-  Espaço Natural Nível 2
-  Espaço Natural Nível 3
-  Espaços de Recursos Geológicos
-  Espaço de Equipamento-Rural
-  Espaço de Ocupação Turística
-  Espaço de Aglomerados Rurais
-  Solo Urbano
-  Espaço Central
-  Espaço Central Histórico
-  Espaço Residencial
-  Espaço Residencial Histórico
-  Espaço Resid. Singular e Turístico
-  Espaço de Comércio e Serviços
-  Espaço de Atividades Industriais
-  Espaço de Equipamento
-  Espaço Estratégico
-  Espaço Florestal de Nível 1
-  Espaço de Aglomerados Rurais
-  Esp. de Recursos Energéticos e Geológicos
-  Esp. de Equipamentos e Infraestruturas
-  Esp. Rústico de Prot. a Infraestruturas
-  Esp. de Ocupação Turística de Nível 1
-  Esp. de Ocupação Turística de Nível 2
-  Solo Urbano
-  Espaço Central
-  Espaço Central Histórico
-  Espaço Habitacional
-  Espaço Habitacional Singular e Turístico
-  Espaço de Atividades Econômicas
-  Esp. Estratégico de Ativ. Econômicas
-  Espaço de Equipamento
-  Esp. de Infraestruturas Estruturantes
-  Esp. Verde de Recreio e Produção
-  Esp. Verde de Prot. e Conservação
-  Esp. Verde de Prot. a Infraestruturas
-  Espaço Canal
-  Espaço Canal

Qualificação do Solo proposta, conforme início da Conferência Procedimental



Qualificação do Solo, conforme PDM em vigor



Qualificação do Solo proposta, conforme alterações na fase de Concertação



FICHA DE ALTERAÇÃO

ID 412

Origem da proposta de alteração	INICIATIVA MUNICIPAL – FUSÃO DOS ESPAÇOS HISTÓRICOS Requalificação das Áreas de “Espaço Residencial Histórico” para a categoria de “Espaço Central Histórico” MURCHES
Documento que é alterado	Planta de Ordenamento - Qualificação do Solo
Alteração	Requalificação de uma área de terreno, qualificada com a categoria de Espaço Residencial Histórico” para a categoria de “Espaço Central Histórico”
Critérios do nº 3 do artº 7º do DR 15/2015 que se aplicam	Alínea a) Inserção no modelo de organização do sistema urbano municipal ou intermunicipal;

Justificação As duas categorias de “Espaço Histórico” (Central e Residencial) têm uma vivência real muito semelhante como, de resto, se encontra espelhado na regulamentação do PDM em vigor para as duas qualificações.
Ambas têm características de centralidade e pretende-se objetivamente acentuar este cariz. Nesse sentido decidiu-se aglutiná-las passando as áreas qualificadas como “Espaço Residencial Histórico” a integrar-se na qualificação de “Espaço Central Histórico”.

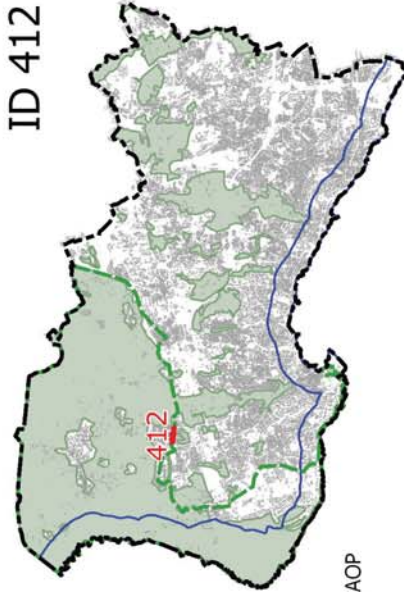
Pareceres das Entidades	CCDR-LVT	ANEPC	DGPC	ICNF	APA
Concertação	CCDR-LVT	ANEPC	DGPC	ICNF	APA

Localização

ID 412

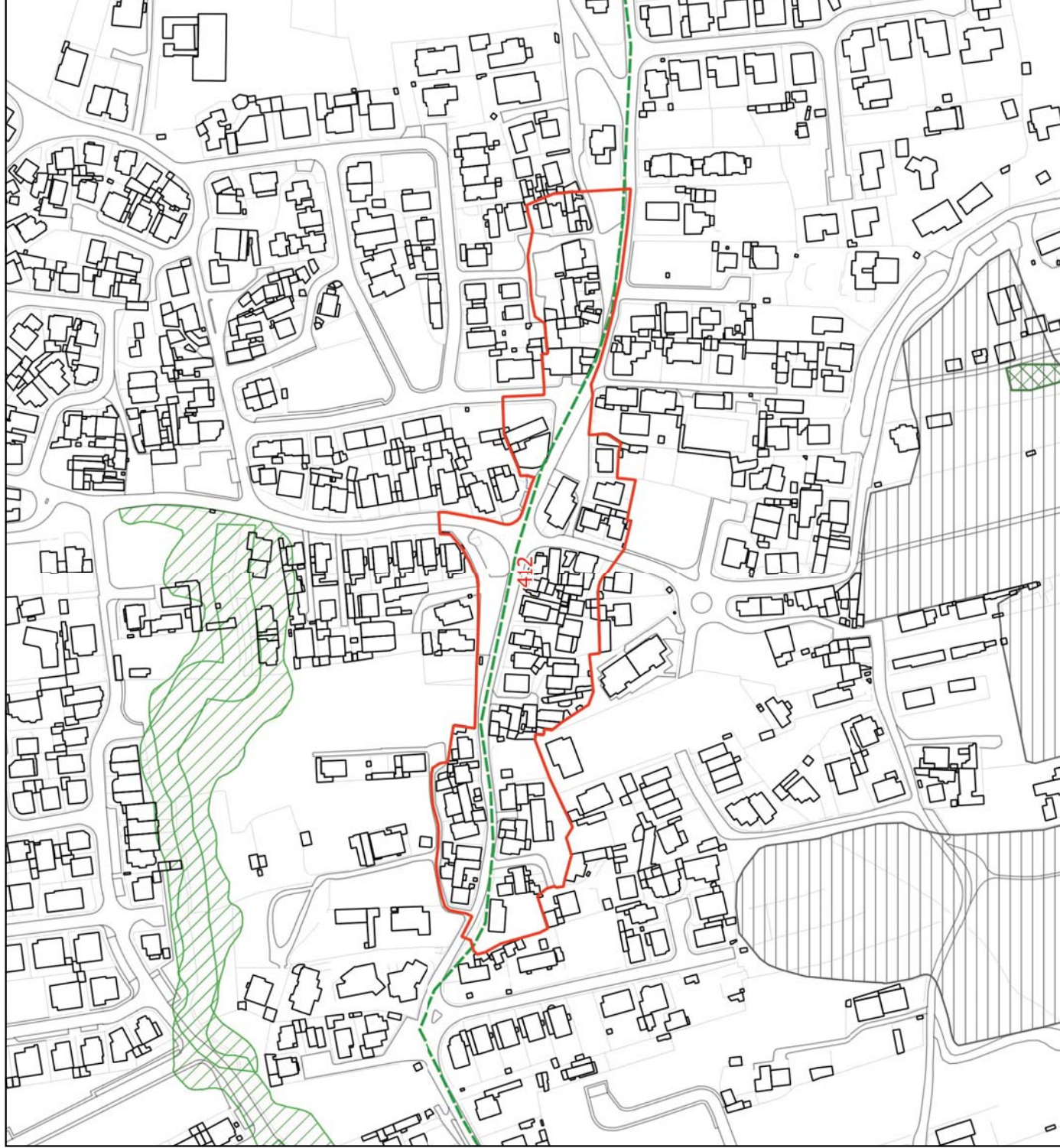


escala 1:10 000



LEGENDA

- Limite do Concelho - CAOP
- Limite do PNSC
- Limite da Área de Intervenção do POCAACE
- Solo Rural do PDM em vigor
- ID da alteração





LEGENDA

 Limite do Concelho - CAOP

 ID da alteração


Condicionantes

 Leito das águas do mar

 Margem

 RAN

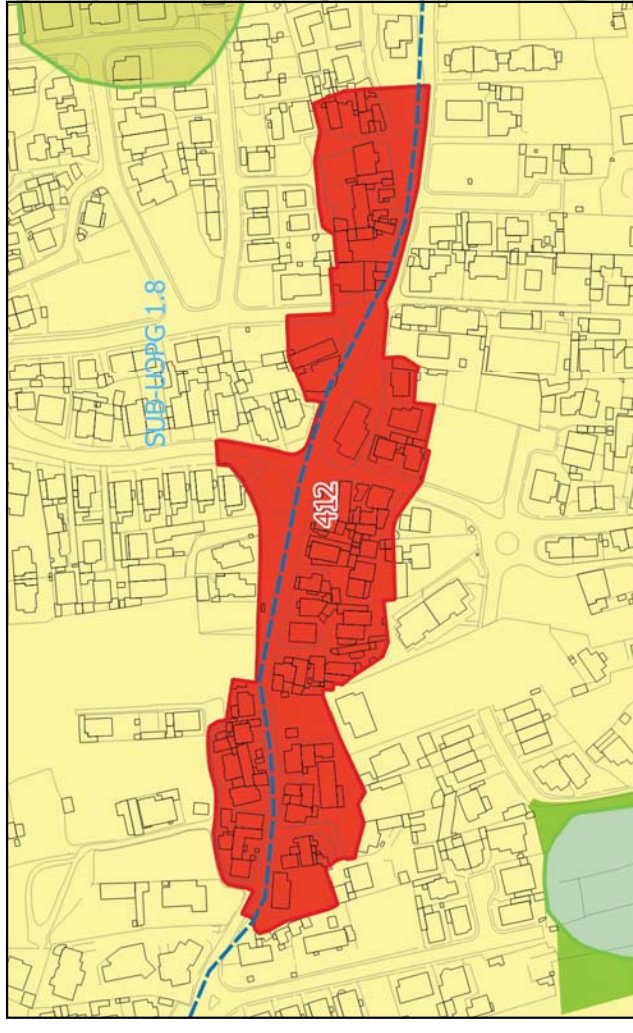
 REN

 REN - exclusões

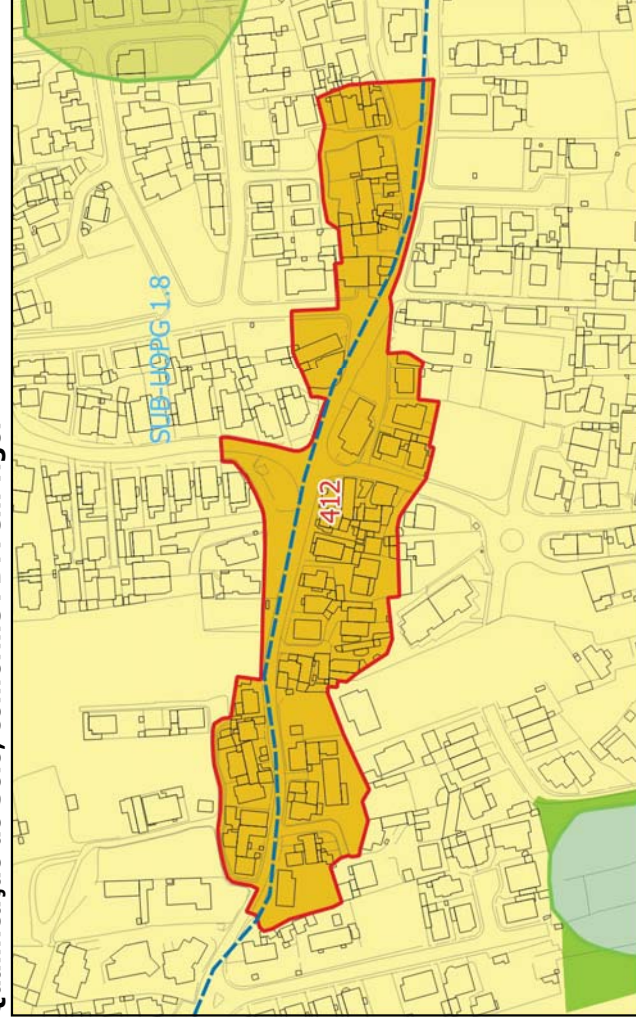
LEGENDA:

- Limite do Solo Rústico
- SubUOPG
- Qualificação do Solo em vigor**
- Espaço Natural Nível 1
- Espaço Natural Nível 2
- Espaço Natural Nível 3
- Espaços de Recursos Geológicos
- Espaço de Equipamento-Rural
- Espaço de Ocupação Turística
- Espaço de Aglomerados Rurais
- Solo Urbano
- Espaço Central
- Espaço Central Histórico
- Espaço Residencial
- Espaço Residencial Histórico
- Espaço Resid. Singular e Turístico
- Espaço de Comércio e Serviços
- Espaço de Atividades Industriais
- Espaço de Equipamento
- Espaço Estratégico
- Espaço Florestal de Nível 1
- Espaço Florestal de Nível 2
- Espaço Florestal de Nível 3
- Espaço Verde de Recreio e Produção
- Espaço Verde de Prot. e Conservação
- Espaço Verde de Prot. a Infraestruturas
- PMOT em vigor
- Solo Urbano / Urbanizável
- Espaço de Equipamento Proposto
- Espaço de Comércio e Serviços Proposto
- Espaço de Atividades Industriais Proposto
- Espaço Estratégico Proposto
- Espaço de Turismo Proposto
- Espaço Canal
- Espaço Canal
- Qualificação do Solo Proposta**
- Solo Rústico
- Espaço Natural de Nível 1
- Espaço Natural de Nível 2
- Espaço Natural de Nível 3
- Espaço Agrícola de Nível 1
- Espaço Agrícola de Nível 2
- Espaço Florestal de Nível 1
- Espaço Florestal de Nível 2
- Espaço Florestal de Nível 3
- Espaço Verde de Recreio e Produção
- Espaço Verde de Prot. e Conservação
- Espaço Verde de Prot. a Infraestruturas
- Espaço Canal
- Espaço Canal
- Espaço Central
- Espaço Central Histórico
- Espaço Habitacional
- Espaço Habitacional Singular e Turístico
- Espaço de Atividades Econômicas
- Esp. Estratégico de Ativ. Econômicas
- Espaço de Equipamento
- Esp. de Infraestruturas Estruturantes
- Esp. Verde de Recreio e Produção
- Esp. Verde de Prot. e Conservação
- Esp. Verde de Prot. a Infraestruturas
- Espaço Turístico de Nível 1
- Espaço de Ocupação Turística de Nível 2
- Espaço Urbano
- Espaço Central
- Espaço Central Histórico
- Espaço Habitacional
- Espaço Habitacional Singular e Turístico
- Espaço de Atividades Econômicas
- Esp. Estratégico de Ativ. Econômicas
- Espaço de Equipamento
- Esp. de Infraestruturas Estruturantes
- Esp. Verde de Recreio e Produção
- Esp. Verde de Prot. e Conservação
- Esp. Verde de Prot. a Infraestruturas
- Espaço Canal
- Espaço Canal

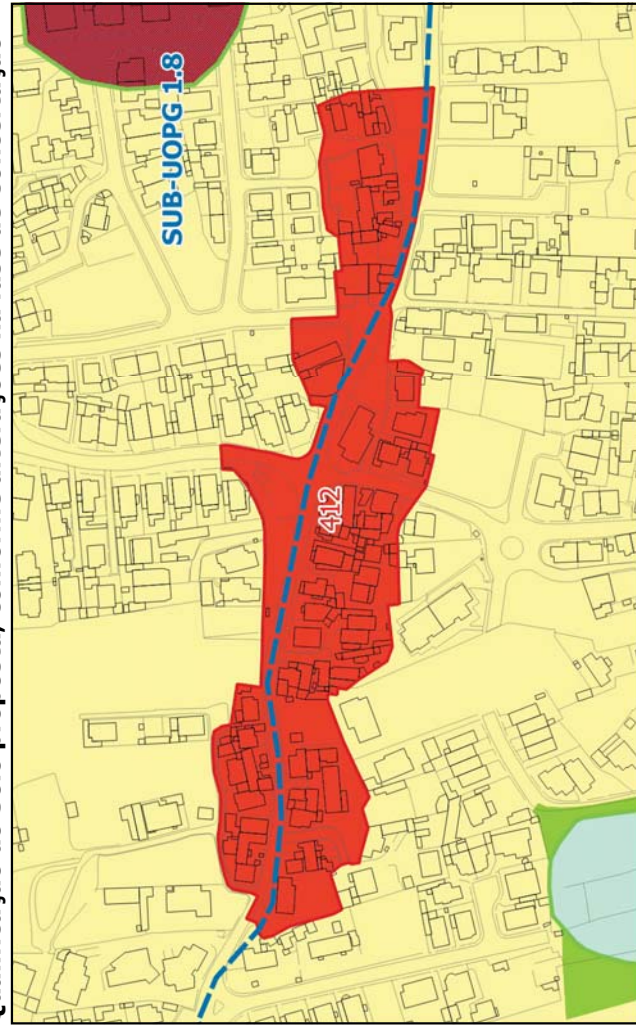
Qualificação do Solo proposta, conforme início da Conferência Procedimental



Qualificação do Solo, conforme PDM em vigor



Qualificação do Solo proposta, conforme alterações na fase de Concertação



FICHA DE ALTERAÇÃO

ID 413

Origem da proposta de alteração	INICIATIVA MUNICIPAL – FUSÃO DOS ESPAÇOS HISTÓRICOS Requalificação das Áreas de “Espaço Residencial Histórico” para a categoria de “Espaço Central Histórico” POLIMA
Documento que é alterado	Planta de Ordenamento - Qualificação do Solo
Alteração	Requalificação de uma área de terreno, qualificada com a categoria de Espaço Residencial Histórico” para a categoria de “Espaço Central Histórico”
Critérios do nº 3 do artº 7º do DR 15/2015 que se aplicam	Alínea a) Inserção no modelo de organização do sistema urbano municipal ou intermunicipal;

Justificação As duas categorias de “Espaço Histórico” (Central e Residencial) têm uma vivência real muito semelhante como, de resto, se encontra espelhado na regulamentação do PDM em vigor para as duas qualificações.
Ambas têm características de centralidade e pretende-se objetivamente acentuar este cariz. Nesse sentido decidiu-se aglutiná-las passando as áreas qualificadas como “Espaço Residencial Histórico” a integrar-se na qualificação de “Espaço Central Histórico”.

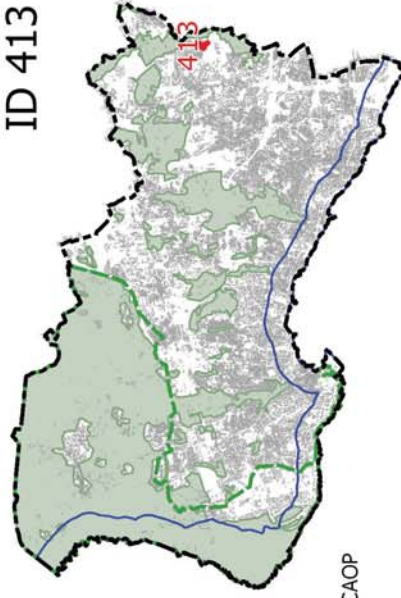
Pareceres das Entidades	CCDR-LVT	ANEPC	DGPC	ICNF	APA
Concertação	CCDR-LVT	ANEPC	DGPC	ICNF	APA

escala 1:10 000








Localização

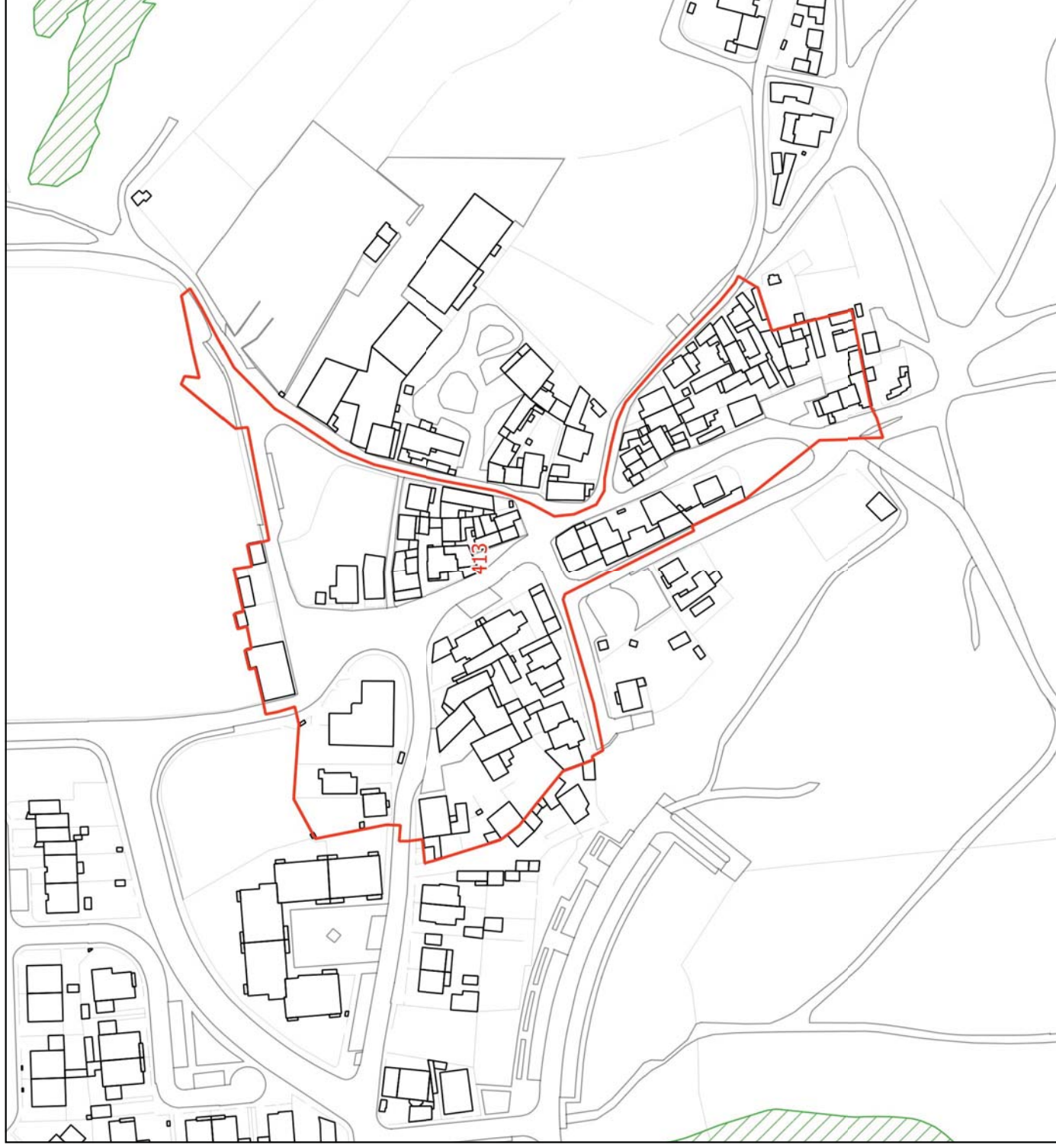
ID 413



LEGENDA

-  Limite do Concelho - CAOP
-  Limite do PNSC
-  Limite da Área de Intervenção do POCAE
-  Solo Rural do PDM em vigor
-  ID da alteração







LEGENDA

 Limite do Concelho - CAOP

 ID da alteração


Condicionantes

 Leito das águas do mar





















































































 Margem

 RAN

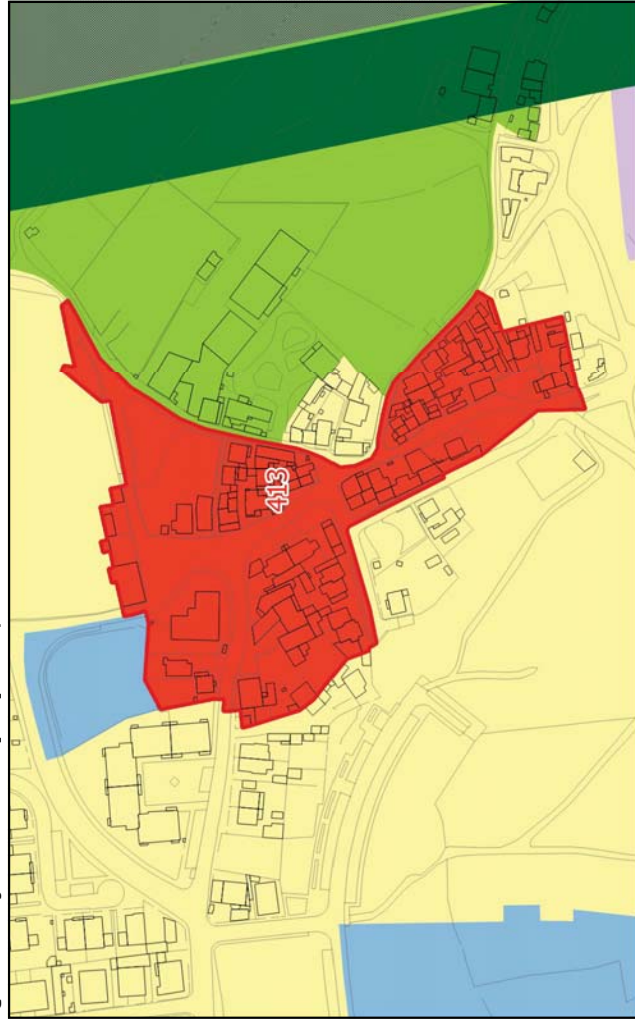
 REN

 REN - exclusões

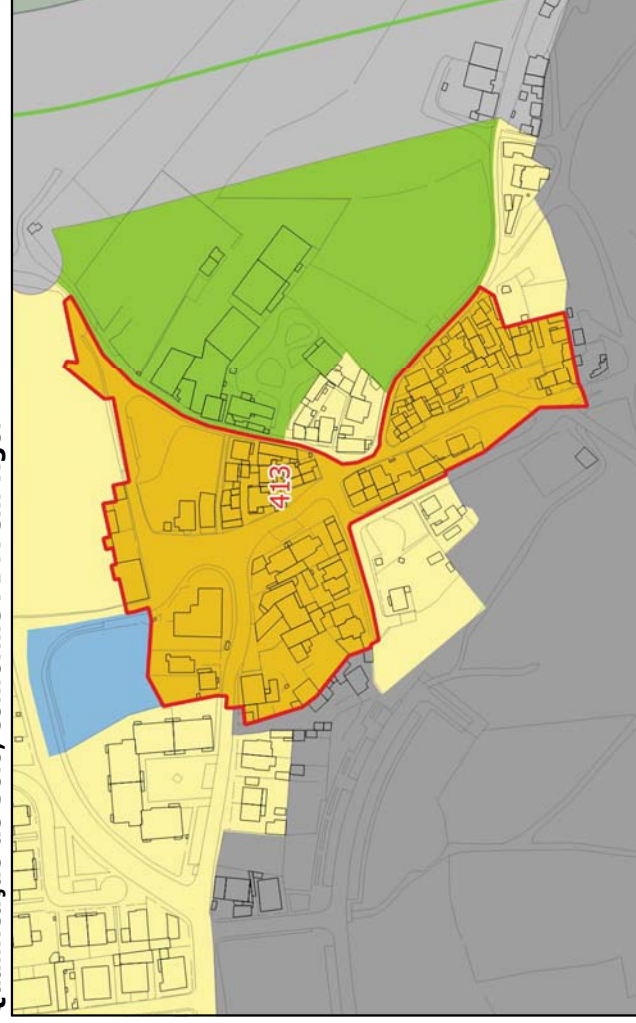
LEGENDA:

-  Limite do Solo Rústico
-  SubUOPG
- Qualificação do Solo em vigor**
-  Espaço Natural Nível 1
-  Espaço Natural Nível 2
-  Espaço Natural Nível 3
-  Espaços de Recursos Geológicos
-  Espaço de Equipamento-Rural
-  Espaço de Ocupação Turística
-  Espaço de Aglomerados Rurais
-  Solo Urbano
-  Espaço Central
-  Espaço Central Histórico
-  Espaço Residencial
-  Espaço Residencial Histórico
-  Espaço Resid.Singular e Turístico
-  Espaço de Comércio e Serviços
-  Espaço de Atividades Industriais
-  Espaço de Equipamento
-  Espaço Estratégico
-  Espaço Florestal de Nível 2
-  Espaço de Aglomerados Rurais
-  Esp.de Recursos Energéticos e Geológicos
-  Esp.de Equipamentos e Infraestruturas
-  Esp.Rústico de Prot.a Infraestruturas
-  Esp.de Ocupação Turística de Nível 1
-  Esp.de Ocupação Turística de Nível 2
- Solo Urbano**
-  Espaço Florestal de Nível 2
-  Espaço de Aglomerados Rurais
-  Esp.de Recursos Energéticos e Geológicos
-  Esp.de Equipamentos e Infraestruturas
-  Esp.Rústico de Prot.a Infraestruturas
-  Esp.de Ocupação Turística de Nível 1
-  Esp.de Ocupação Turística de Nível 2
- Solo Urbano**
-  Espaço Central
-  Espaço Central Histórico
-  Espaço Habitacional
-  Espaço Habitacional Singular e Turístico
-  Espaço de Atividades Econômicas
-  Esp.Estratégico de Ativ.Econômicas
-  Espaço de Equipamento
-  Esp.de Infraestruturas Estruturantes
-  Esp.Verde de Recreio e Produção
-  Esp.Verde de Prot.e Conservação
-  Esp.Verde de Prot.a Infraestruturas
-  Espaço Canal
-  Espaço Canal
-  Espaço Canal
-  Espaço Canal
-  Espaço Canal
-  Espaço Canal
-  Espaço Canal
-  Espaço Canal
-  Esp.de Infraestruturas Territoriais
-  Esp.Verde de Recreio e Produção
-  Esp.Verde de Prot.e Conservação
-  Esp.Verde de Prot.a Infraestruturas
-  PMOT em vigor
-  Solo Urbano / Urbanizável
-  Espaço de Equipamento Proposto
-  Esp.de Comércio e Serviços Proposto
-  Esp.de Atividades Industriais Proposto
-  Espaço Estratégico Proposto
-  Espaço de Turismo Proposto
-  Espaço Canal
-  Espaço Canal
-  Espaço Canal
-  Espaço Canal
-  Espaço Canal
-  Espaço Canal
-  Espaço Canal
-  Espaço Canal
-  Espaço Canal
-  Espaço Canal
-  Espaço Canal
-  Espaço Canal
-  Espaço Canal
-  Espaço Canal
-  Espaço Canal
-  Espaço Natural de Nível 1
-  Espaço Natural de Nível 2
-  Espaço Natural de Nível 3
-  Espaço Agrícola de Nível 1
-  Espaço Agrícola de Nível 2
-  Espaço Florestal de Nível 1

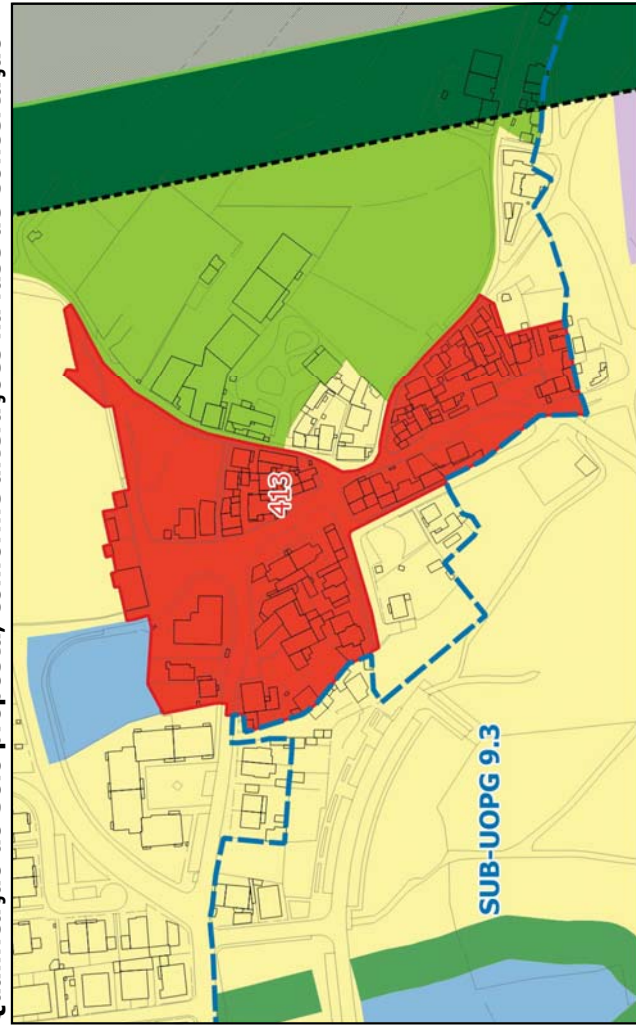
Qualificação do Solo proposta, conforme início da Conferência Procedimental



Qualificação do Solo, conforme PDM em vigor



Qualificação do Solo proposta, conforme alterações na fase de Concertação



FICHA DE ALTERAÇÃO

ID 414

Origem da proposta de alteração	INICIATIVA MUNICIPAL – FUSÃO DOS ESPAÇOS HISTÓRICOS Requalificação das Áreas de “Espaço Residencial Histórico” para a categoria de “Espaço Central Histórico” ZAMBUJAL
Documento que é alterado	Planta de Ordenamento - Qualificação do Solo
Alteração	Requalificação de uma área de terreno, qualificada com a categoria de Espaço Residencial Histórico” para a categoria de “Espaço Central Histórico”
Critérios do nº 3 do artº 7º do DR 15/2015 que se aplicam	Alínea a) Inserção no modelo de organização do sistema urbano municipal ou intermunicipal;

Justificação As duas categorias de “Espaço Histórico” (Central e Residencial) têm uma vivência real muito semelhante como, de resto, se encontra espelhado na regulamentação do PDM em vigor para as duas qualificações.
Ambas têm características de centralidade e pretende-se objetivamente acentuar este cariz. Nesse sentido decidiu-se aglutiná-las passando as áreas qualificadas como “Espaço Residencial Histórico” a integrar-se na qualificação de “Espaço Central Histórico”.

Pareceres das Entidades	CCDR-LVT	ANEPC	DGPC	ICNF	APA

Concertação	CCDR-LVT	ANEPC	DGPC	ICNF	APA

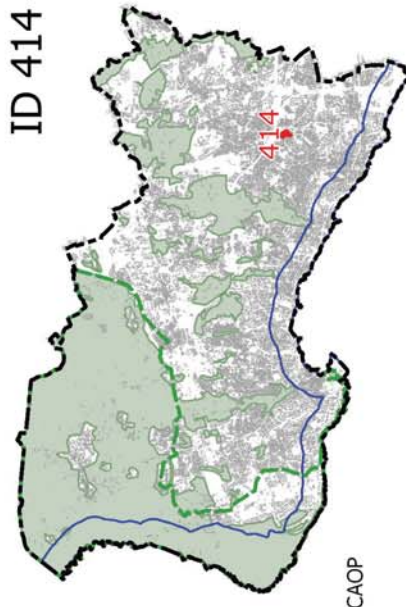
Localização

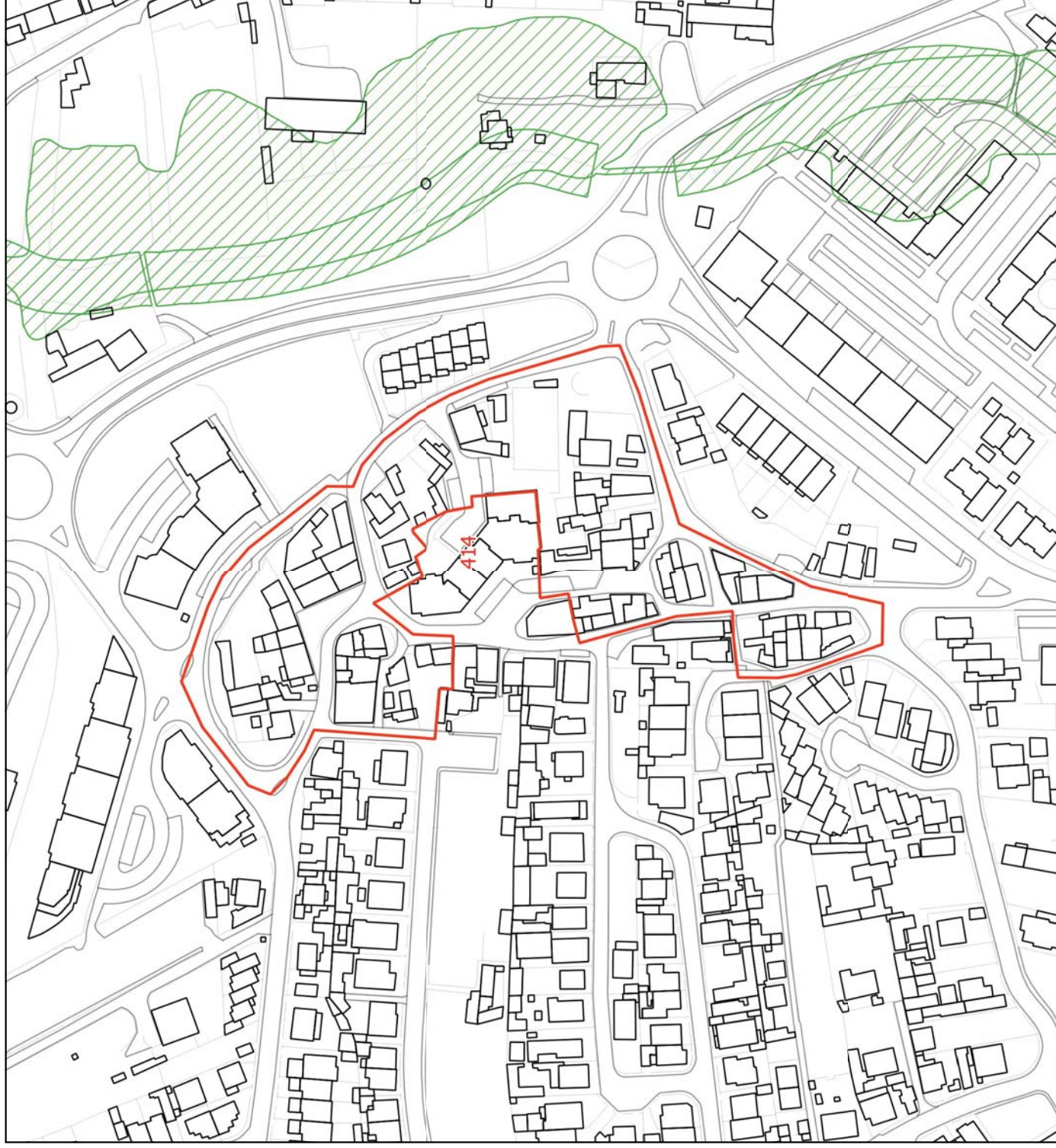
ID 414



LEGENDA


- Limite do Concelho - CAOP
- Limite do PNSC
- Limite da Área de Intervenção do POCAACE
- Solo Rural do PDM em vigor
- ID da alteração







LEGENDA


 Limite do Concelho - CAOP

 ID da alteração

Condicionantes

 Leito das águas do mar

 Margem

 RAN

 REN

 REN - exclusões

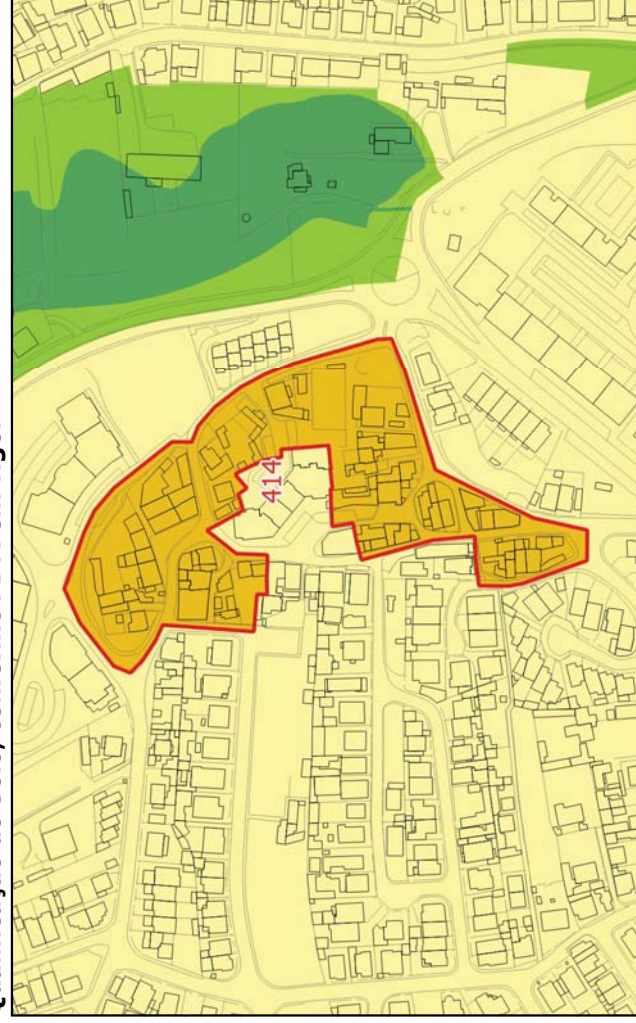
LEGENDA:

- Limite do Solo Rústico
- SubUOPG
- Qualificação do Solo em vigor**
- Solo Rural
- Espaço Natural Nível 1
- Espaço Natural Nível 2
- Espaço Natural Nível 3
- Espaços de Recursos Geológicos
- Espaço de Equipamento-Rural
- Espaço de Ocupação Turística
- Espaço de Aglomerados Rurais
- Solo Urbano
- Espaço Central
- Espaço Central Histórico
- Espaço Residencial
- Espaço Residencial Histórico
- Espaço Resid. Singular e Turístico
- Espaço de Comércio e Serviços
- Espaço de Atividades Industriais
- Espaço de Equipamento
- Espaço Estratégico
- Espaço de Infraestruturas Territoriais
- Esp. Verde de Recreio e Produção
- Esp. Verde de Prot. e Conservação
- Esp. Verde de Prot. a Infraestruturas
- PMOT em vigor
- Solo Urbano / Urbanizável
- Espaço de Equipamento Proposto
- Esp. de Comércio e Serviços Proposto
- Esp. de Atividades Industriais Proposto
- Espaço Estratégico Proposto
- Espaço de Turismo Proposto
- Espaço Canal
- Espaço Canal
- Qualificação do Solo Proposta**
- Solo Rústico
- Espaço Natural de Nível 1
- Espaço Natural de Nível 2
- Espaço Natural de Nível 3
- Espaço Agrícola de Nível 1
- Espaço Agrícola de Nível 2
- Espaço Florestal de Nível 1
- Espaço Florestal de Nível 2
- Espaço Florestal de Nível 3
- Espaço de Recursos Energéticos e Geológicos
- Esp. de Equipamentos e Infraestruturas
- Esp. Rústico de Prot. a Infraestruturas
- Esp. de Ocupação Turística de Nível 1
- Esp. de Ocupação Turística de Nível 2
- Solo Urbano
- Espaço Central
- Espaço Central Histórico
- Espaço Habitacional
- Espaço Habitacional Singular e Turístico
- Espaço de Atividades Econômicas
- Esp. Estratégico de Ativ. Econômicas
- Espaço de Equipamento
- Esp. de Infraestruturas Estruturantes
- Esp. Verde de Recreio e Produção
- Esp. Verde de Prot. e Conservação
- Esp. Verde de Prot. a Infraestruturas
- Espaço Canal
- Espaço Canal

Qualificação do Solo proposta, conforme início da Conferência Procedimental



Qualificação do Solo, conforme PDM em vigor



Qualificação do Solo proposta, conforme alterações na fase de Concertação



FICHA DE ALTERAÇÃO

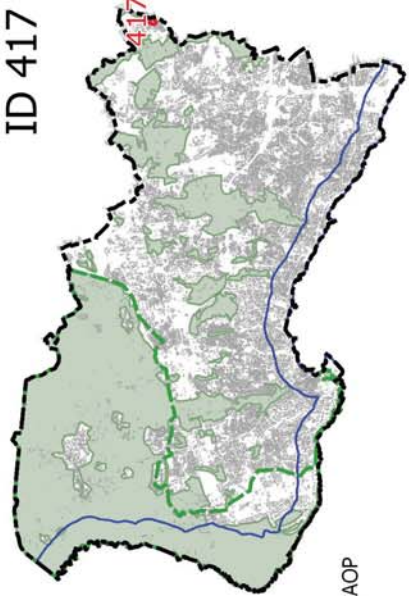
ID 417

Origem da proposta de alteração	INICIATIVA MUNICIPAL – FUSÃO DOS ESPAÇOS HISTÓRICOS Requalificação das Áreas de “Espaço Residencial Histórico” para a categoria de “Espaço Central Histórico” TALAÍDE				
Documento que é alterado	Planta de Ordenamento - Qualificação do Solo				
Alteração	Requalificação de uma área de terreno, qualificada com a categoria de Espaço Residencial Histórico” para a categoria de “Espaço Central Histórico”				
Critérios do nº 3 do artº 7º do DR 15/2015 que se aplicam	Alínea a) Inserção no modelo de organização do sistema urbano municipal ou intermunicipal;				
Justificação	<p>As duas categorias de “Espaço Histórico” (Central e Residencial) têm uma vivência real muito semelhante como, de resto, se encontra espelhado na regulamentação do PDM em vigor para as duas qualificações.</p> <p>Ambas têm características de centralidade e pretende-se objetivamente acentuar este cariz. Nesse sentido decidiu-se aglutiná-las passando as áreas qualificadas como “Espaço Residencial Histórico” a integrar-se na qualificação de “Espaço Central Histórico”.</p>				
Pareceres das Entidades	CCDR-LVT	ANEPC	DGPC	ICNF	APA
Concertação	CCDR-LVT	ANEPC	DGPC	ICNF	APA

escala 1:10 000

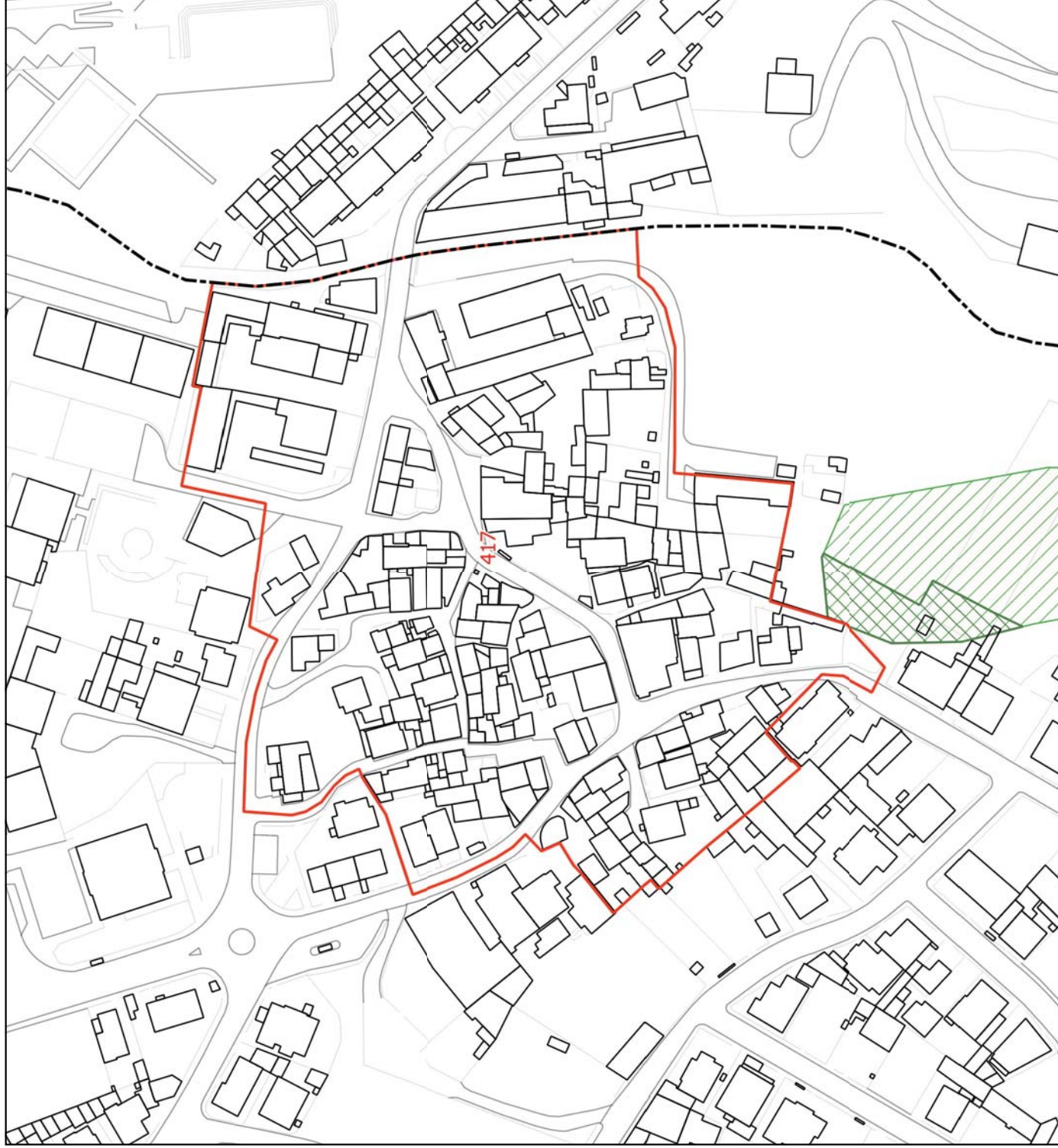
Localização

ID 417



- LEGENDA
- Limite do Concelho - CAOP
 - Limite do PNSC
 - Limite da Área de Intervenção do POCACE
 - Solo Rural do PDM em vigor
 - ID da alteração






LEGENDA

 Limite do Concelho - CAOP

 ID da alteração


Condicionantes

 Leito das águas do mar




























































 Margem

 RAN

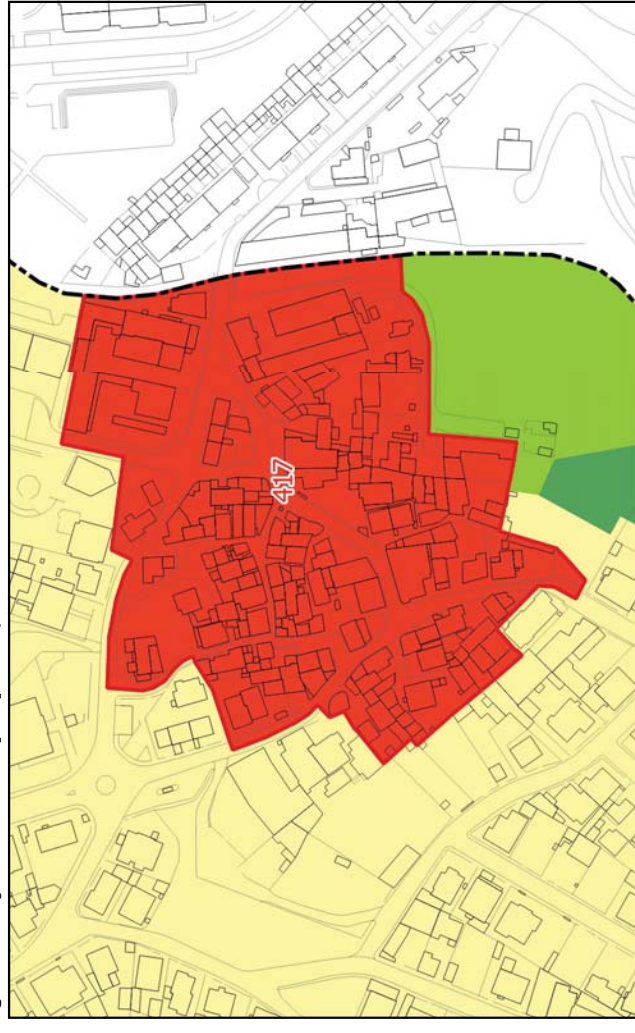
 REN

 REN - exclusões

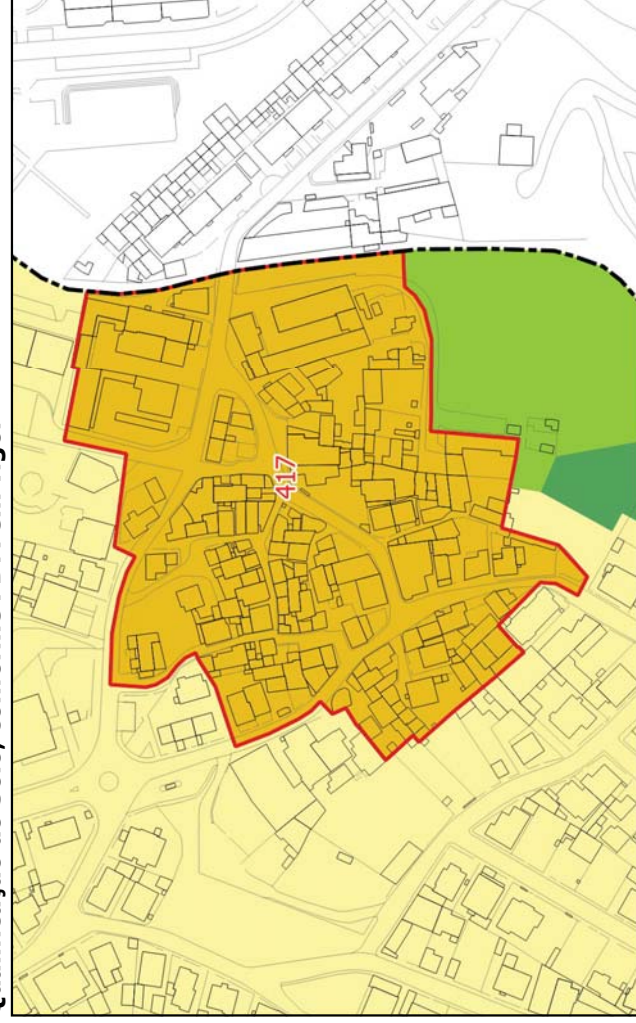
LEGENDA:

-  Limite do Solo Rústico
-  SubUOPG
- Qualificação do Solo em vigor**
-  Espaço Natural Nível 1
-  Espaço Natural Nível 2
-  Espaço Natural Nível 3
-  Espaços de Recursos Geológicos
-  Espaço de Equipamento-Rural
-  Espaço de Ocupação Turística
-  Espaço de Aglomerados Rurais
-  Solo Urbano
-  Espaço Central
-  Espaço Central Histórico
-  Espaço Residencial
-  Espaço Residencial Histórico
-  Espaço Resid.Singular e Turístico
-  Espaço de Comércio e Serviços
-  Espaço de Atividades Industriais
-  Espaço de Equipamento
-  Espaço Estratégico
-  Espaço Florestal de Nível 1
-  Espaço Florestal de Nível 2
-  Espaço Florestal de Nível 3
-  Espaço Verde de Recreio e Produção
-  Espaço Verde de Prot.e Conservação
-  Espaço Verde de Prot.a Infraestruturas
-  Espaço Verde de Prot.a Infraestruturas
-  Espaço Verde de Prot.a Infraestruturas
-  Espaço Verde de Prot.a Infraestruturas
-  Espaço Verde de Prot.a Infraestruturas
-  Espaço Verde de Prot.a Infraestruturas
-  Espaço Verde de Prot.a Infraestruturas
-  Espaço Verde de Prot.a Infraestruturas
-  Espaço Verde de Prot.a Infraestruturas
-  Espaço Verde de Prot.a Infraestruturas
-  Espaço Verde de Prot.a Infraestruturas
-  Espaço Verde de Prot.a Infraestruturas
-  Espaço Verde de Prot.a Infraestruturas
-  Espaço Verde de Prot.a Infraestruturas
-  Espaço Verde de Prot.a Infraestruturas
-  Espaço Verde de Prot.a Infraestruturas
-  Espaço Verde de Prot.a Infraestruturas
-  Espaço Verde de Prot.a Infraestruturas
-  Espaço Verde de Prot.a Infraestruturas
-  Espaço Verde de Prot.a Infraestruturas
-  Espaço Verde de Prot.a Infraestruturas
-  Espaço Verde de Prot.a Infraestruturas
-  Espaço Verde de Prot.a Infraestruturas
-  Espaço Verde de Prot.a Infraestruturas
-  Espaço Verde de Prot.a Infraestruturas
-  Espaço Verde de Prot.a Infraestruturas
-  Espaço Verde de Prot.a Infraestruturas
-  Espaço Verde de Prot.a Infraestruturas
-  Espaço Verde de Prot.a Infraestruturas
-  Espaço Verde de Prot.a Infraestruturas
-  Espaço Verde de Prot.a Infraestruturas
-  Espaço Verde de Prot.a Infraestruturas
-  Espaço Verde de Prot.a Infraestruturas
-  Espaço Verde de Prot.a Infraestruturas
-  Espaço Verde de Prot.a Infraestruturas

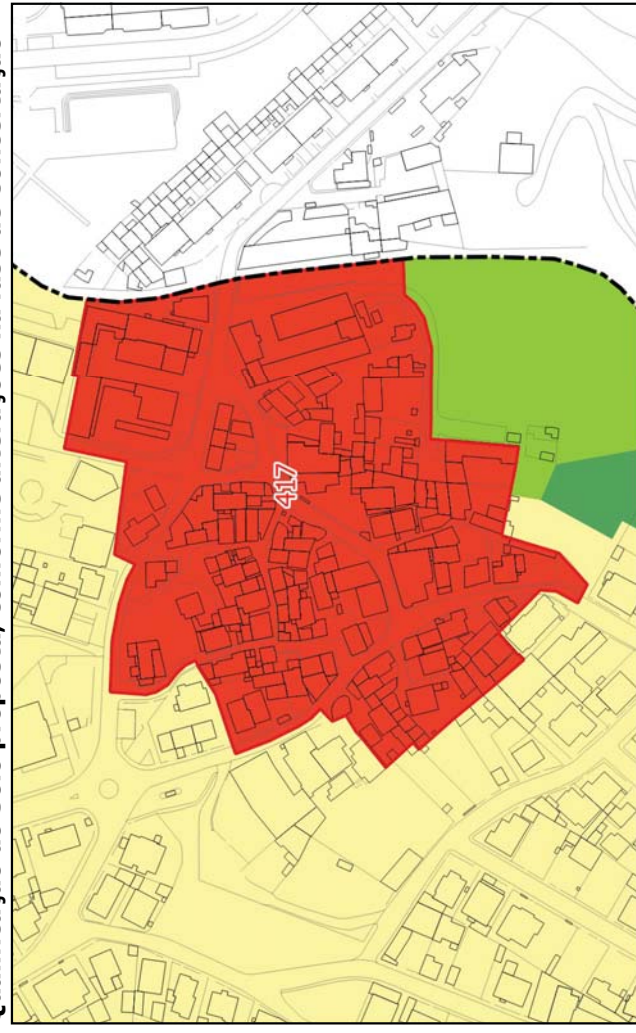
Qualificação do Solo proposta, conforme início da Conferência Procedimental



Qualificação do Solo, conforme PDM em vigor



Qualificação do Solo proposta, conforme alterações na fase de Concertação



FICHA DE ALTERAÇÃO

ID 418

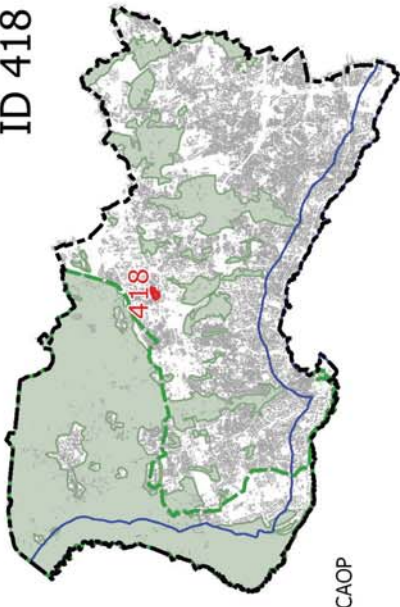
Origem da proposta de alteração	INICIATIVA MUNICIPAL – FUSÃO DOS ESPAÇOS HISTÓRICOS Requalificação das Áreas de “Espaço Residencial Histórico” para a categoria de “Espaço Central Histórico” ALCOITÃO
Documento que é alterado	Planta de Ordenamento - Qualificação do Solo
Alteração	Requalificação de uma área de terreno, qualificada com a categoria de Espaço Residencial Histórico” para a categoria de “Espaço Central Histórico”
Critérios do nº 3 do artº 7º do DR 15/2015 que se aplicam	Alínea a) Inserção no modelo de organização do sistema urbano municipal ou intermunicipal;

Justificação As duas categorias de “Espaço Histórico” (Central e Residencial) têm uma vivência real muito semelhante como, de resto, se encontra espelhado na regulamentação do PDM em vigor para as duas qualificações.
Ambas têm características de centralidade e pretende-se objetivamente acentuar este cariz. Nesse sentido decidiu-se aglutiná-las passando as áreas qualificadas como “Espaço Residencial Histórico” a integrar-se na qualificação de “Espaço Central Histórico”.

Pareceres das Entidades	CCDR-LVT	ANEPC	DGPC	ICNF	APA
Concertação	CCDR-LVT	ANEPC	DGPC	ICNF	APA

Localização

ID 418




- LEGENDA
- Limite do Concelho - CAOP
 - Limite do PNSC
 - Limite da Área de Intervenção do POCAPE
 - Solo Rural do PDM em vigor
 - ID da alteração







LEGENDA


 Limite do Concelho - CAOP

 ID da alteração

Condicionantes

 Leito das águas do mar

 Margem

 RAN

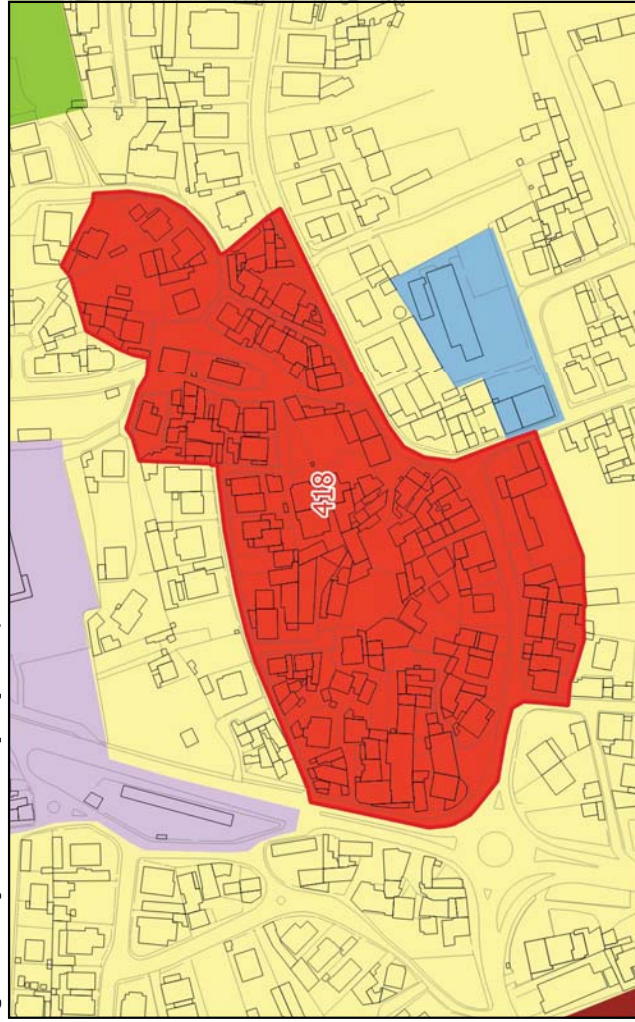
 REN

 REN - exclusões

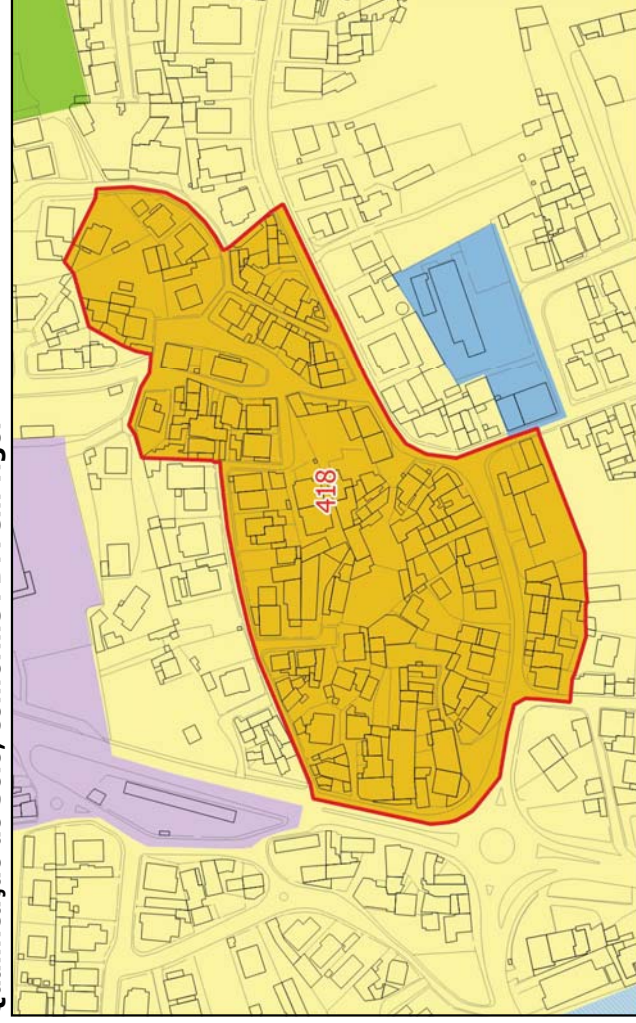
LEGENDA:

- Limite do Solo Rústico
- SubUOPG
- Qualificação do Solo em vigor**
- Espaço Natural Nível 1
- Espaço Natural Nível 2
- Espaço Natural Nível 3
- Espaços de Recursos Geológicos
- Espaço de Equipamento-Rural
- Espaço de Ocupação Turística
- Espaço de Aglomerados Rurais
- Solo Urbano
- Espaço Central
- Espaço Central Histórico
- Espaço Residencial
- Espaço Residencial Histórico
- Espaço Resid. Singular e Turístico
- Espaço de Comércio e Serviços
- Espaço de Atividades Industriais
- Espaço de Equipamento
- Espaço Estratégico
- Espaço de Infraestruturas Territoriais
- Esp. Verde de Recreio e Produção
- Esp. Verde de Prot. e Conservação
- Esp. Verde de Prot. a Infraestruturas
- PMOT em vigor
- Solo Urbano / Urbanizável
- Espaço de Equipamento Proposto
- Esp. de Comércio e Serviços Proposto
- Esp. de Atividades Industriais Proposto
- Espaço Estratégico Proposto
- Espaço de Turismo Proposto
- Espaço Canal
- Espaço Canal
- Qualificação do Solo Proposta**
- Solo Rústico
- Espaço Natural de Nível 1
- Espaço Natural de Nível 2
- Espaço Natural de Nível 3
- Espaço Agrícola de Nível 1
- Espaço Agrícola de Nível 2
- Espaço Florestal de Nível 1
- Espaço Florestal de Nível 2
- Espaço Florestal de Nível 3
- Espaço de Recursos Energéticos e Geológicos
- Esp. de Equipamentos e Infraestruturas
- Esp. Rústico de Prot. a Infraestruturas
- Esp. de Ocupação Turística de Nível 1
- Esp. de Ocupação Turística de Nível 2
- Solo Urbano
- Espaço Central
- Espaço Central Histórico
- Espaço Habitacional
- Espaço Habitacional Singular e Turístico
- Espaço de Atividades Econômicas
- Esp. Estratégico de Ativ. Econômicas
- Espaço de Equipamento
- Esp. de Infraestruturas Estruturantes
- Esp. Verde de Recreio e Produção
- Esp. Verde de Prot. e Conservação
- Esp. Verde de Prot. a Infraestruturas
- Espaço Canal
- Espaço Canal

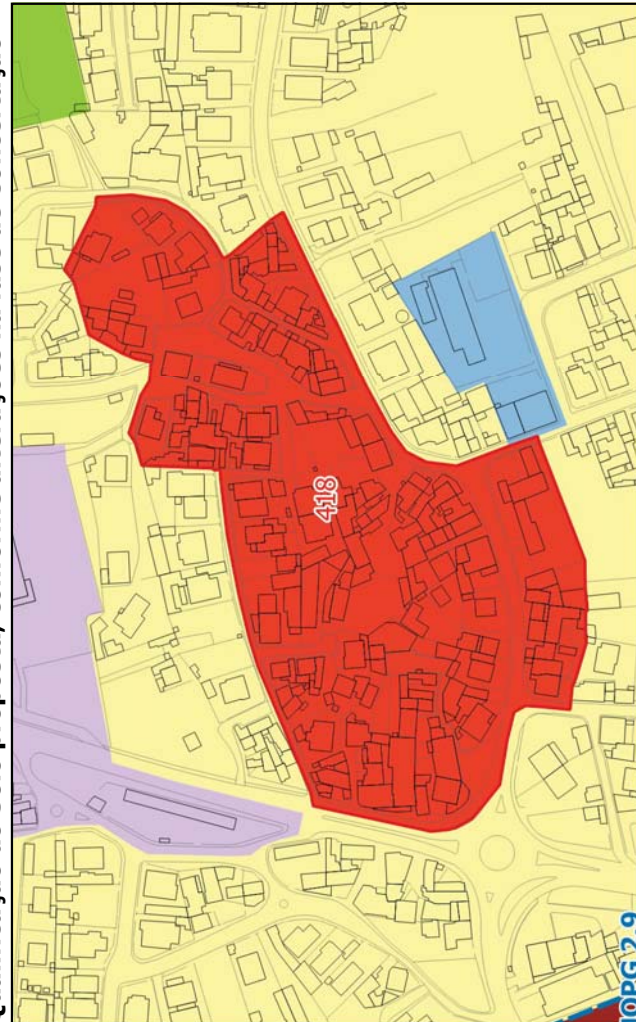
Qualificação do Solo proposta, conforme início da Conferência Procedimental



Qualificação do Solo, conforme PDM em vigor



Qualificação do Solo proposta, conforme alterações na fase de Concertação



FICHA DE ALTERAÇÃO

ID 419

Origem da proposta de alteração	INICIATIVA MUNICIPAL – FUSÃO DOS ESPAÇOS HISTÓRICOS Requalificação das Áreas de “Espaço Residencial Histórico” para a categoria de “Espaço Central Histórico” ALVIDE
Documento que é alterado	Planta de Ordenamento - Qualificação do Solo
Alteração	Requalificação de uma área de terreno, qualificada com a categoria de Espaço Residencial Histórico” para a categoria de “Espaço Central Histórico”
Critérios do nº 3 do artº 7º do DR 15/2015 que se aplicam	Alínea a) Inserção no modelo de organização do sistema urbano municipal ou intermunicipal;

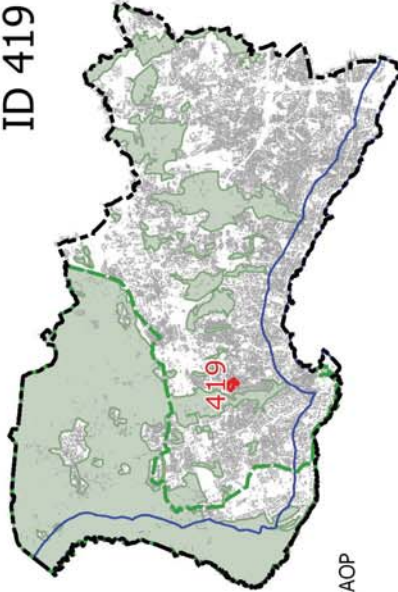
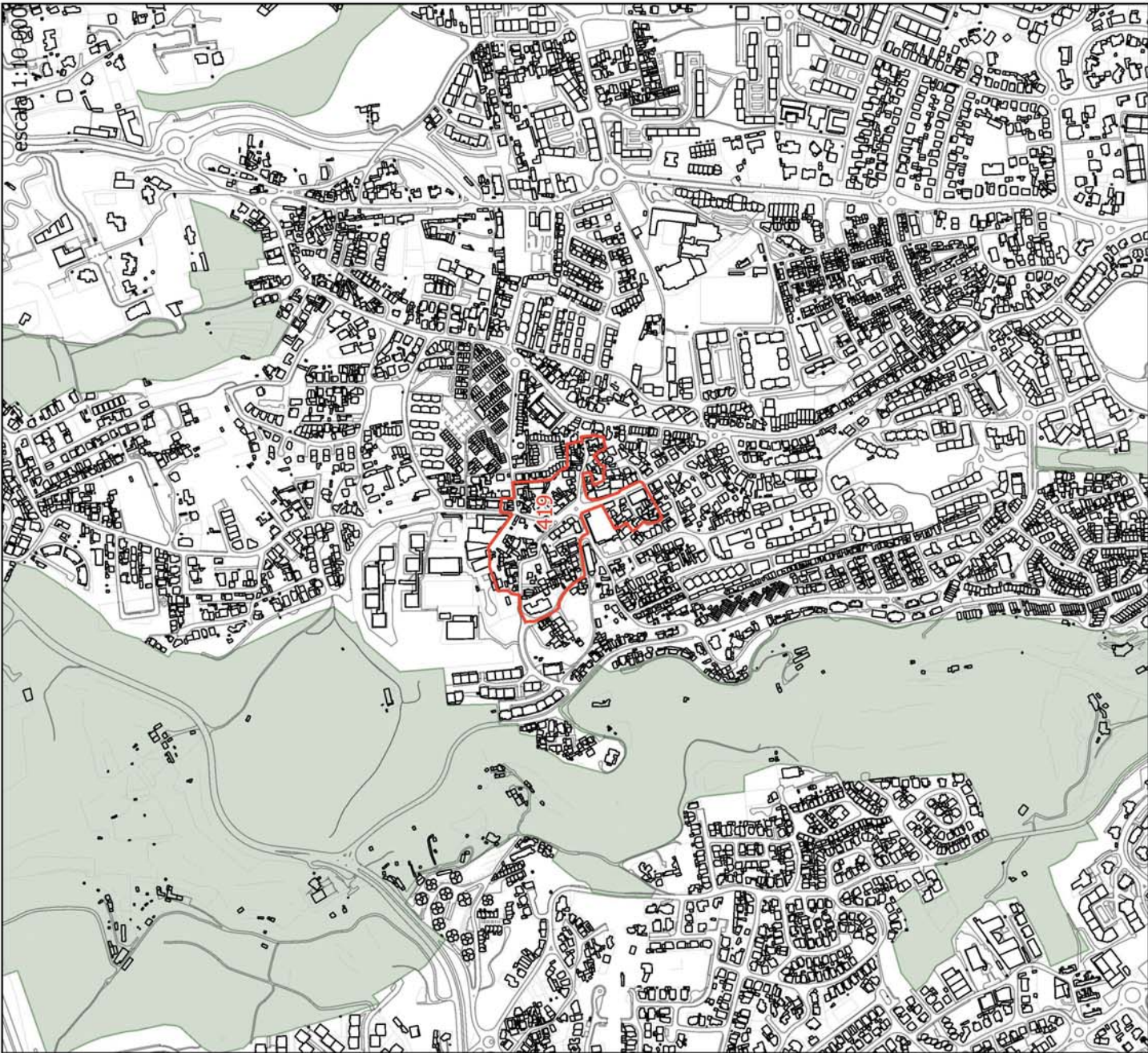
Justificação As duas categorias de “Espaço Histórico” (Central e Residencial) têm uma vivência real muito semelhante como, de resto, se encontra espelhado na regulamentação do PDM em vigor para as duas qualificações.
Ambas têm características de centralidade e pretende-se objetivamente acentuar este cariz. Nesse sentido decidiu-se aglutiná-las passando as áreas qualificadas como “Espaço Residencial Histórico” a integrar-se na qualificação de “Espaço Central Histórico”.

Pareceres das Entidades	CCDR-LVT	ANEPC	DGPC	ICNF	APA

Concertação	CCDR-LVT	ANEPC	DGPC	ICNF	APA

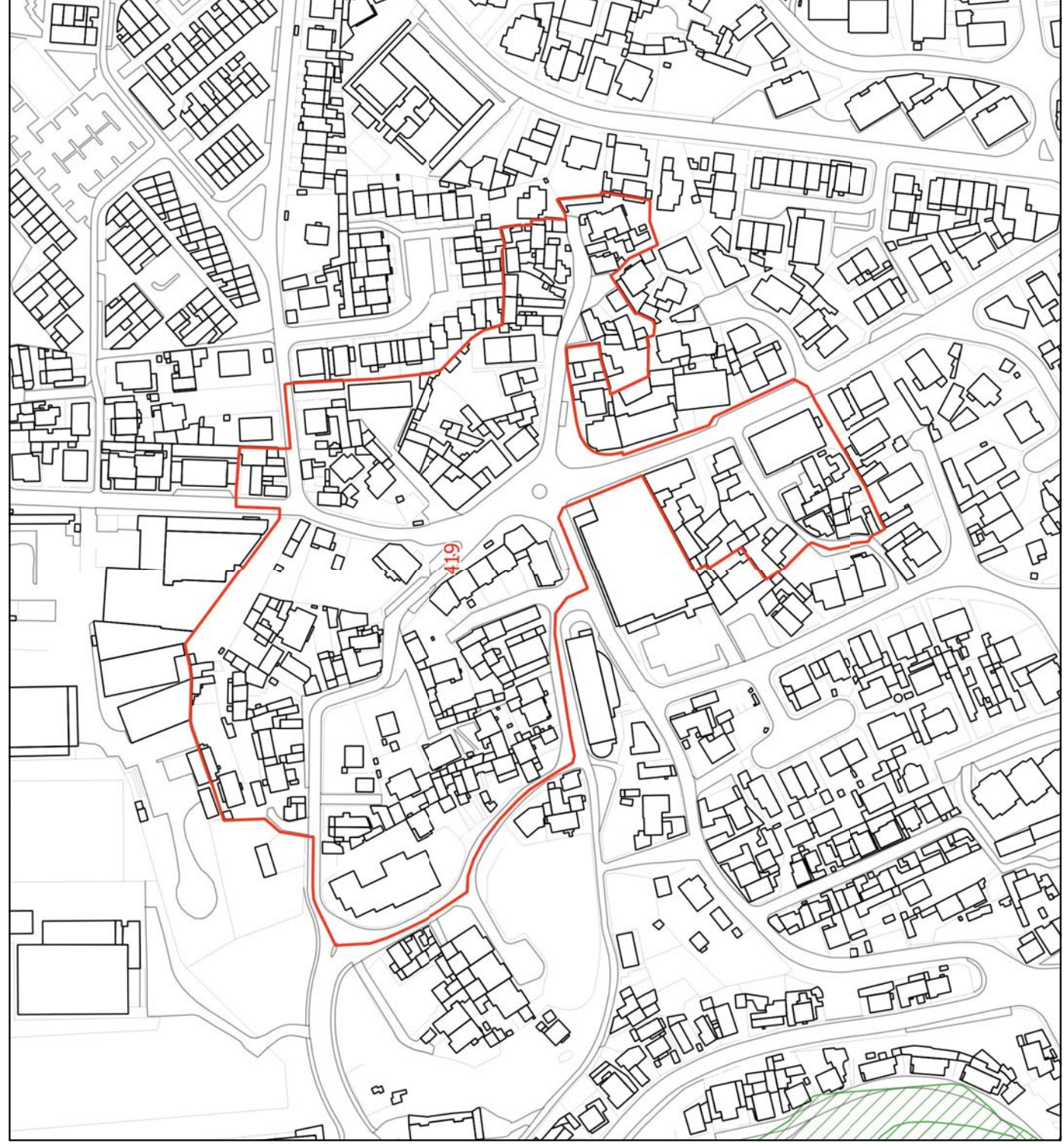
Localização

ID 419










- LEGENDA
- Limite do Concelho - CAOP
 - Limite do PNSC
 - Limite da Área de Intervenção do POFACE
 - Solo Rural do PDM em vigor
 - ID da alteração





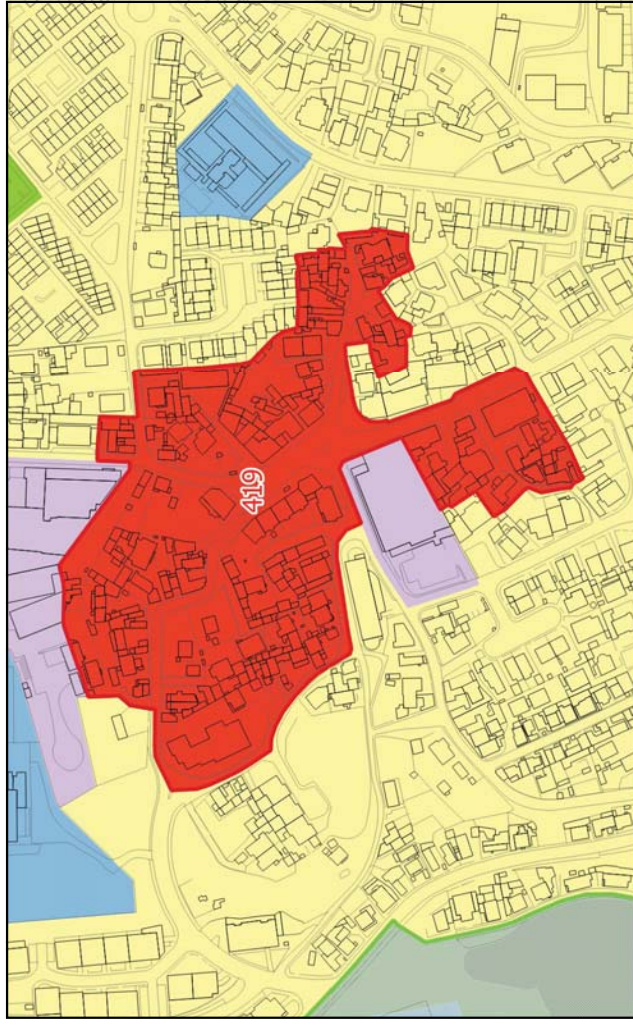
LEGENDA

-  Limite do Concelho - CAOP
-  ID da alteração
- Condicionantes**
 -  Leito das águas do mar
 -  Margem
 -  RAN
 -  REN
 -  REN - exclusões

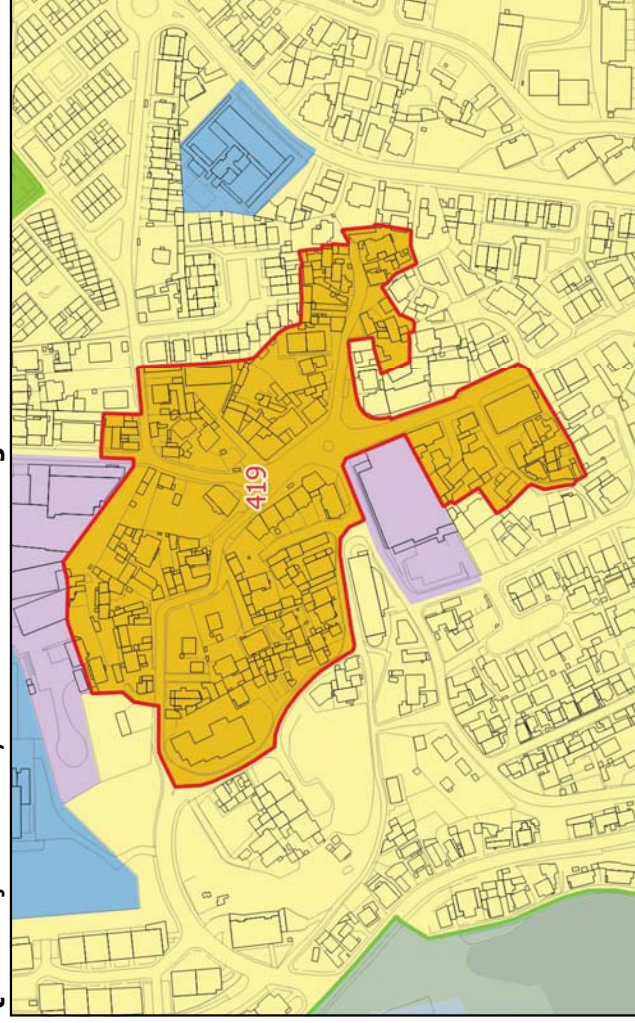
LEGENDA:

- Limite do Solo Rústico
- SubUOPG
- Qualificação do Solo em vigor**
- Espaço Natural Nível 1
- Espaço Natural Nível 2
- Espaço Natural Nível 3
- Espaços de Recursos Geológicos
- Espaço de Equipamento-Rural
- Espaço de Ocupação Turística
- Espaço de Aglomerados Rurais
- Solo Urbano
- Espaço Central
- Espaço Central Histórico
- Espaço Residencial
- Espaço Residencial Histórico
- Espaço Resid. Singular e Turístico
- Espaço de Comércio e Serviços
- Espaço de Atividades Industriais
- Espaço de Equipamento
- Espaço Estratégico
- Espaço Florestal de Nível 1
- Espaço Florestal de Nível 2
- Espaço Florestal de Nível 3
- Espaço de Recreio e Produção
- Espaço de Prot. e Conservação
- Espaço de Prot. a Infraestruturas
- PMOT em vigor
- Solo Urbano / Urbanizável
- Espaço de Equipamento Proposto
- Espaço de Comércio e Serviços Proposto
- Espaço de Atividades Industriais Proposto
- Espaço Estratégico Proposto
- Espaço de Turismo Proposto
- Espaço Canal
- Espaço Canal
- Espaço Canal
- Qualificação do Solo Proposta**
- Solo Rústico
- Espaço Natural de Nível 1
- Espaço Natural de Nível 2
- Espaço Natural de Nível 3
- Espaço Agrícola de Nível 1
- Espaço Agrícola de Nível 2
- Espaço Florestal de Nível 1
- Espaço Florestal de Nível 2
- Espaço Florestal de Nível 3
- Espaço de Recursos Energéticos e Geológicos
- Espaço de Equipamentos e Infraestruturas
- Esp. Rústico de Prot. a Infraestruturas
- Esp. de Ocupação Turística de Nível 1
- Esp. de Ocupação Turística de Nível 2
- Solo Urbano
- Espaço Central
- Espaço Central Histórico
- Espaço Habitacional
- Espaço Habitacional Singular e Turístico
- Espaço de Atividades Econômicas
- Esp. Estratégico de Ativ. Econômicas
- Espaço de Equipamento
- Esp. de Infraestruturas Estruturantes
- Esp. Verde de Recreio e Produção
- Esp. Verde de Prot. e Conservação
- Esp. Verde de Prot. a Infraestruturas
- Espaço Canal
- Espaço Canal

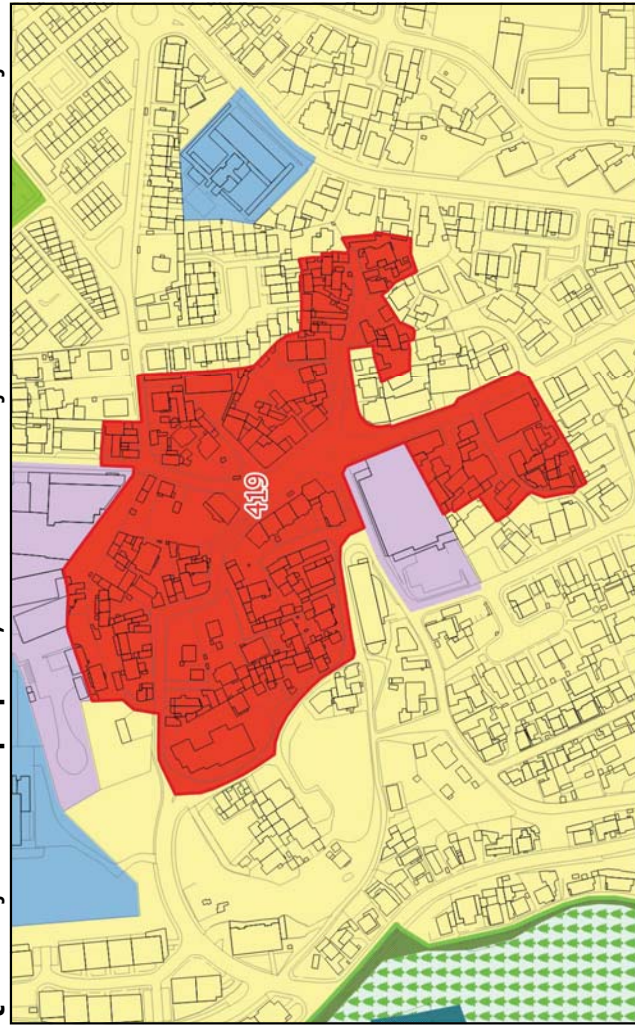
Qualificação do Solo proposta, conforme início da Conferência Procedimental



Qualificação do Solo, conforme PDM em vigor



Qualificação do Solo proposta, conforme alterações na fase de Concertação



FICHA DE ALTERAÇÃO

ID 420

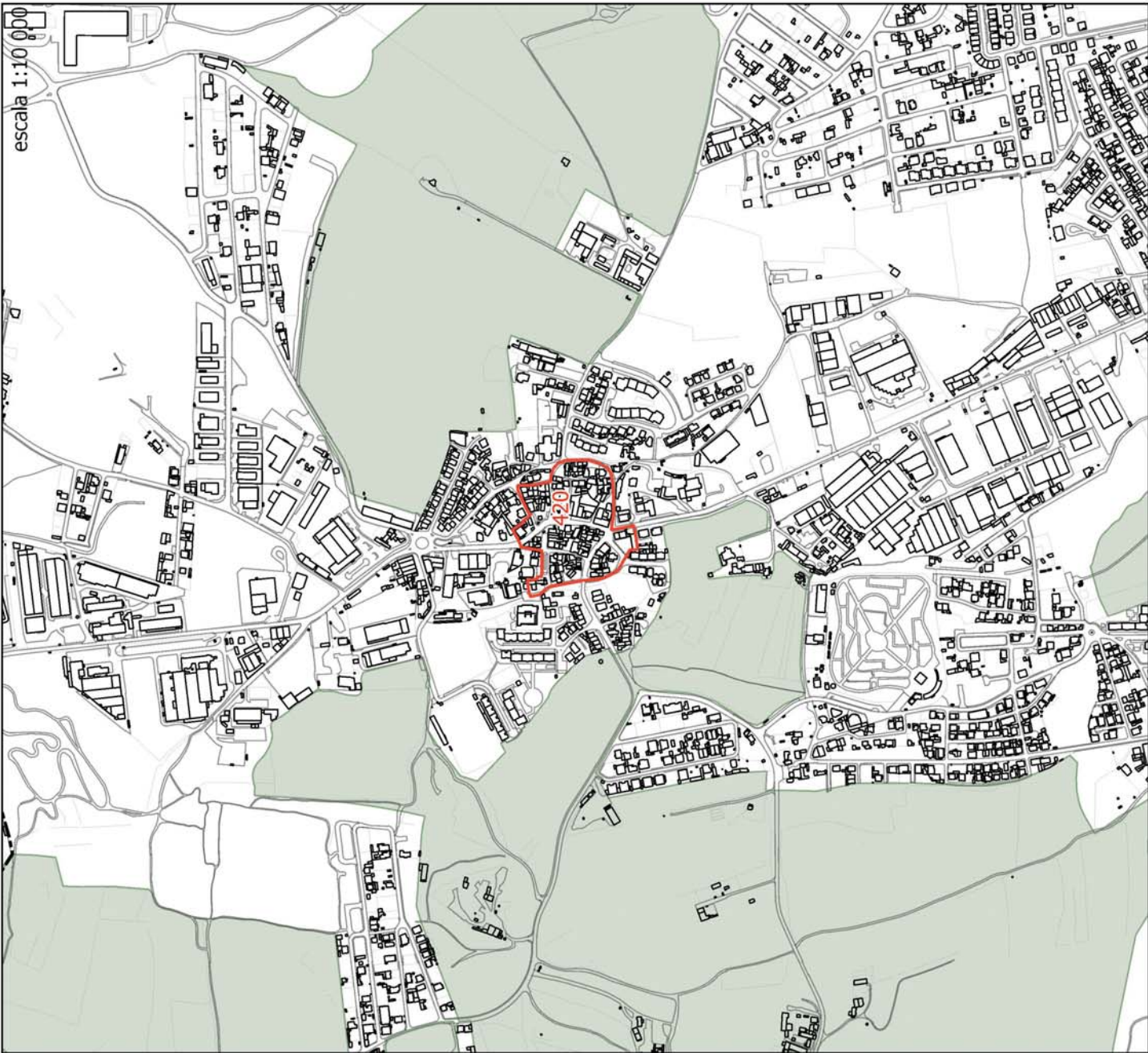
Origem da proposta de alteração	INICIATIVA MUNICIPAL – FUSÃO DOS ESPAÇOS HISTÓRICOS Requalificação das Áreas de “Espaço Residencial Histórico” para a categoria de “Espaço Central Histórico” TRAJOUCE
Documento que é alterado	Planta de Ordenamento - Qualificação do Solo
Alteração	Requalificação de uma área de terreno, qualificada com a categoria de Espaço Residencial Histórico” para a categoria de “Espaço Central Histórico”
Critérios do nº 3 do artº 7º do DR 15/2015 que se aplicam	Alínea a) Inserção no modelo de organização do sistema urbano municipal ou intermunicipal;

Justificação As duas categorias de “Espaço Histórico” (Central e Residencial) têm uma vivência real muito semelhante como, de resto, se encontra espelhado na regulamentação do PDM em vigor para as duas qualificações.
Ambas têm características de centralidade e pretende-se objetivamente acentuar este cariz. Nesse sentido decidiu-se aglutiná-las passando as áreas qualificadas como “Espaço Residencial Histórico” a integrar-se na qualificação de “Espaço Central Histórico”.

Pareceres das Entidades	CCDR-LVT	ANEPC	DGPC	ICNF	APA
Concertação	CCDR-LVT	ANEPC	DGPC	ICNF	APA

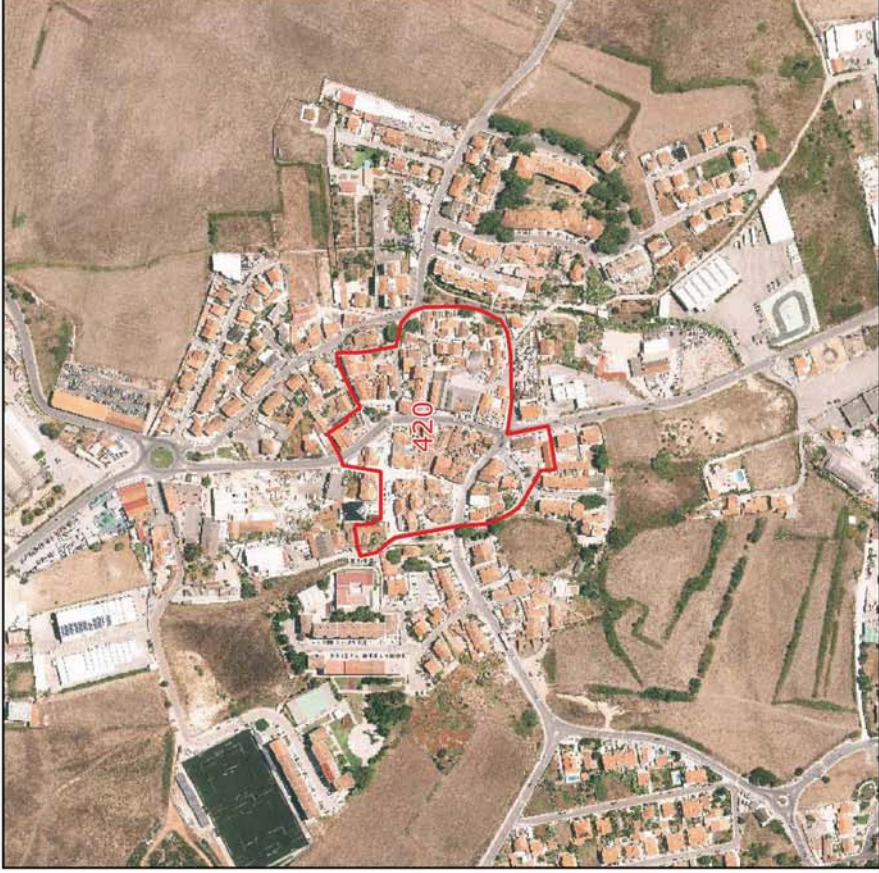
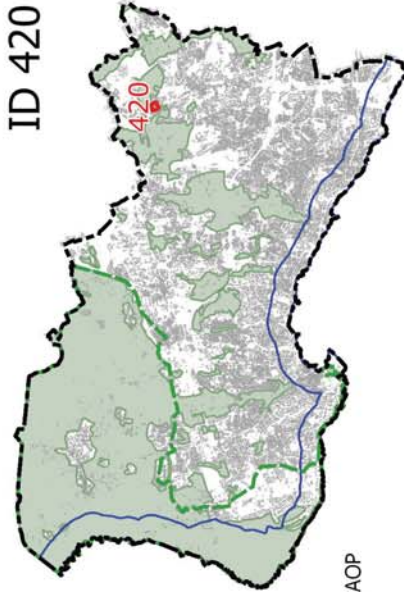
Localização

ID 420



LEGENDA

- Limite do Concelho - CAOP
- Limite do PNSC
- Limite da Área de Intervenção do POCAACE
- Solo Rural do PDM em vigor
- ID da alteração







LEGENDA


 Limite do Concelho - CAOP

 ID da alteração


Condicionantes

 Leito das águas do mar
































































 Margem

 RAN

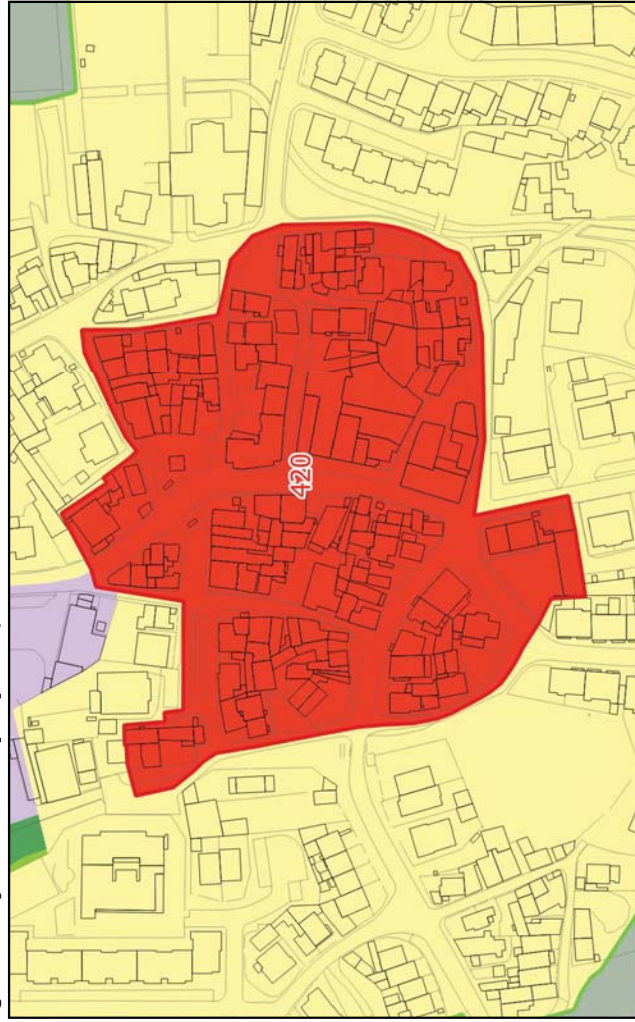
 REN

 REN - exclusões

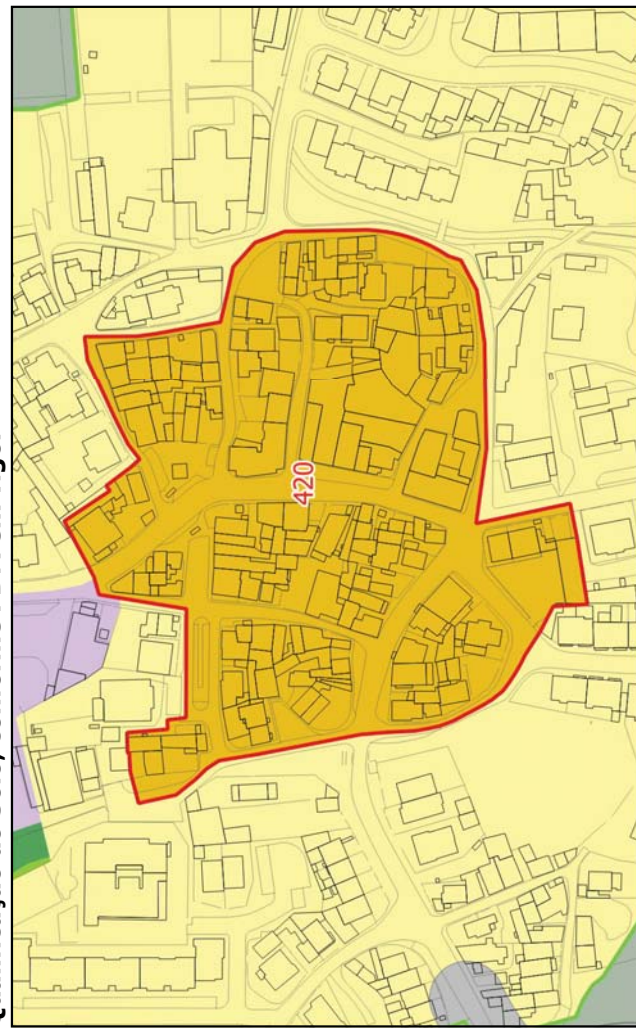
LEGENDA:

	Limite do Solo Rústico		Esp.de Infraestruturas Territoriais		Espaço Florestal de Nível 2	
	SubUOPG		Esp.Verde de Recreio e Produção		Espaço de Aglomerados Rurais	
Qualificação do Solo em vigor			Esp.Verde de Prot.e Conservação		Esp.de Recursos Energéticos e Geológicos	
	Solo Rural		Esp.Verde de Prot.a Infraestruturas		Esp.de Equipamentos e Infraestruturas	
	Espaço Natural Nível 1		PMOT em vigor		Esp.Rústico de Prot.a Infraestruturas	
	Espaço Natural Nível 2		Solo Urbano / Urbanizável		Esp.de Ocupação Turística de Nível 1	
	Espaço Natural Nível 3		Espaço de Equipamento Proposto		Esp.de Ocupação Turística de Nível 2	
	Espesos de Recursos Geológicos		Esp.de Comércio e Serviços Proposto			
	Espaço de Equipamento-Rural		Esp.de Atividades Industriais Proposto		Solo Urbano	
	Espaço de Ocupação Turística		Espaço Estratégico Proposto			Espaço Central
	Espaço de Aglomerados Rurais		Espaço de Turismo Proposto			Espaço Central Histórico
	Solo Urbano		Espaço Canal			Espaço Habitacional
	Espaço Central		Espaço Canal			Espaço Habitacional Singular e Turístico
	Espaço Central Histórico		Qualificação do Solo Proposta			Espaço de Atividades Econômicas
	Espaço Residencial		Solo Rústico			Esp.Estratégico de Ativ.Econômicas
	Espaço Residencial Histórico		Espaço Natural de Nível 1			Espaço de Equipamento
	Espaço Resid.Singular e Turístico		Espaço Natural de Nível 2			Esp.de Infraestruturas Estruturantes
	Espaço de Comércio e Serviços		Espaço Natural de Nível 3			Esp.Verde de Recreio e Produção
	Espaço de Atividades Industriais		Espaço Agrícola de Nível 1			Esp.Verde de Prot.e Conservação
	Espaço de Equipamento		Espaço Agrícola de Nível 2			Esp.Verde de Prot.a Infraestruturas
	Espaço Estratégico		Espaço Florestal de Nível 1			Espaço Canal
						Espaço Canal

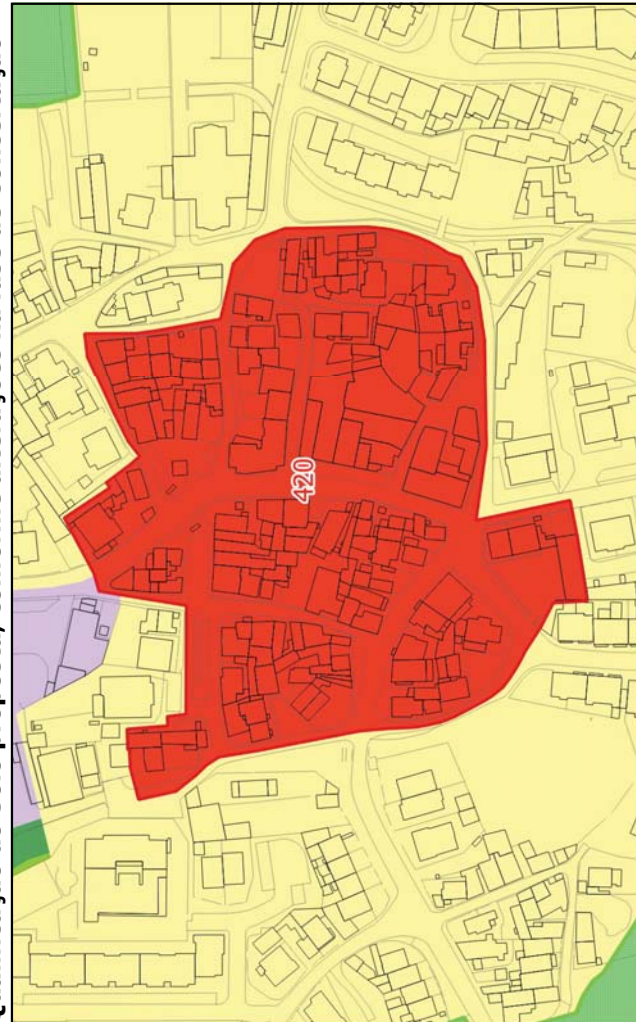
Qualificação do Solo proposta, conforme início da Conferência Procedimental



Qualificação do Solo, conforme PDM em vigor



Qualificação do Solo proposta, conforme alterações na fase de Concertação



FICHA DE ALTERAÇÃO

ID 421

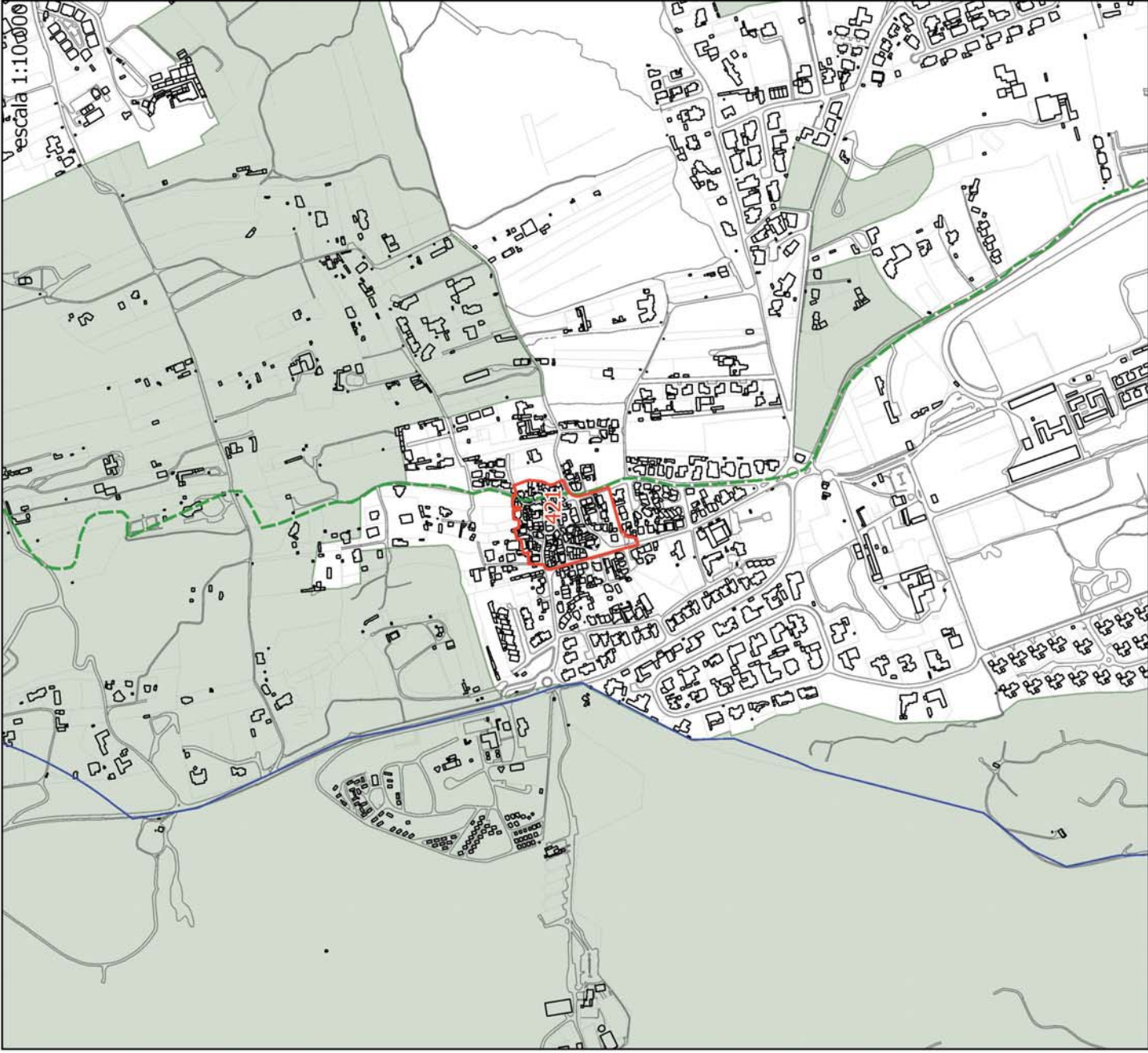
Origem da proposta de alteração	INICIATIVA MUNICIPAL – FUSÃO DOS ESPAÇOS HISTÓRICOS Requalificação das Áreas de “Espaço Residencial Histórico” para a categoria de “Espaço Central Histórico” AREIA
Documento que é alterado	Planta de Ordenamento - Qualificação do Solo
Alteração	Requalificação de uma área de terreno, qualificada com a categoria de Espaço Residencial Histórico” para a categoria de “Espaço Central Histórico”
Critérios do nº 3 do artº 7º do DR 15/2015 que se aplicam	Alínea a) Inserção no modelo de organização do sistema urbano municipal ou intermunicipal;

Justificação As duas categorias de “Espaço Histórico” (Central e Residencial) têm uma vivência real muito semelhante como, de resto, se encontra espelhado na regulamentação do PDM em vigor para as duas qualificações.
Ambas têm características de centralidade e pretende-se objetivamente acentuar este cariz. Nesse sentido decidiu-se aglutiná-las passando as áreas qualificadas como “Espaço Residencial Histórico” a integrar-se na qualificação de “Espaço Central Histórico”.

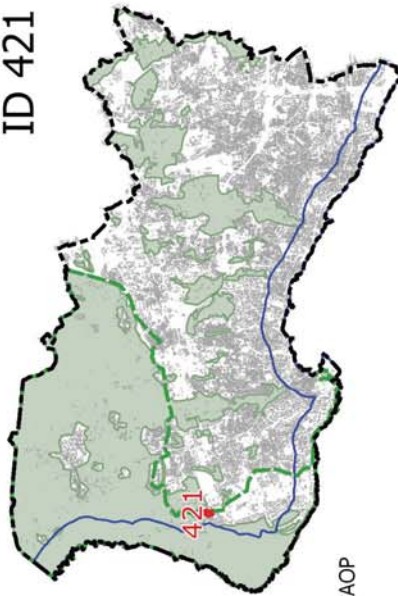
Pareceres das Entidades	CCDR-LVT	ANEPC	DGPC	ICNF	APA
Concertação	CCDR-LVT	ANEPC	DGPC	ICNF	APA

Localização

ID 421



- LEGENDA**
- Limite do Concelho - CAOP
 - Limite do PNSC
 - Limite da Área de Intervenção do POCAACE
 - Solo Rural do PDM em vigor
 - ID da alteração






LEGENDA

 Limite do Concelho - CAOP

 ID da alteração

Condicionantes

 Leito das águas do mar
























































 Margem

 RAN

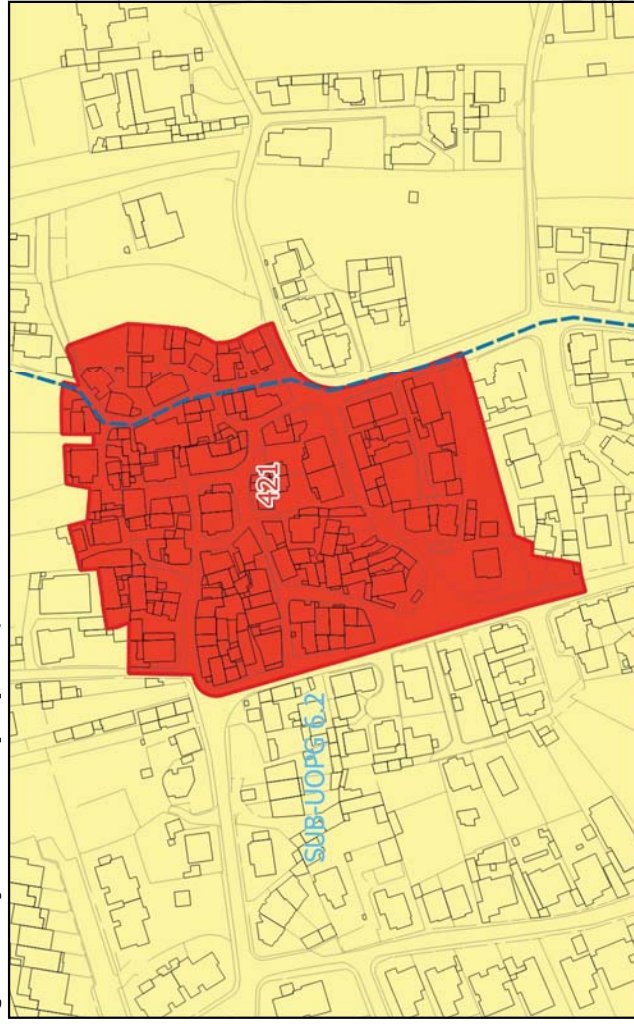
 REN

 REN - exclusões

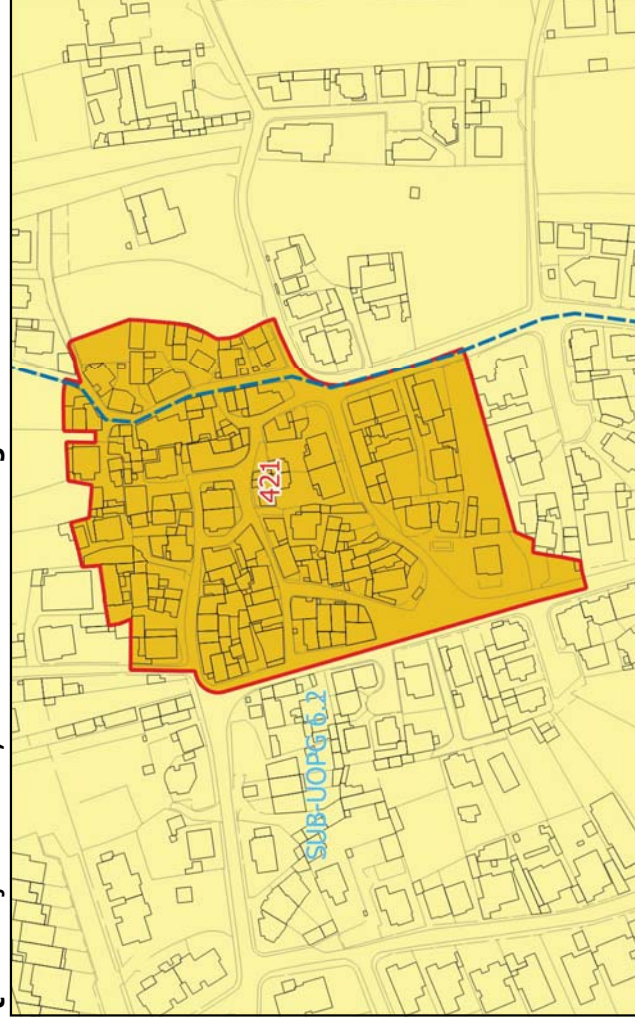
LEGENDA:

-  Limite do Solo Rústico
-  SubUOPG
- Qualificação do Solo em vigor**
-  Espaço Natural Nível 1
-  Espaço Natural Nível 2
-  Espaço Natural Nível 3
-  Espaços de Recursos Geológicos
-  Espaço de Equipamento-Rural
-  Espaço de Ocupação Turística
-  Espaço de Aglomerados Rurais
-  Solo Urbano
-  Espaço Central
-  Espaço Central Histórico
-  Espaço Residencial
-  Espaço Residencial Histórico
-  Espaço Resid.Singular e Turístico
-  Espaço de Comércio e Serviços
-  Espaço de Atividades Industriais
-  Espaço de Equipamento
-  Espaço Estratégico
-  Espaço Florestal de Nível 1
-  Espaço Florestal de Nível 2
-  Espaço Florestal de Nível 3
-  Espaço Verde de Recreio e Produção
-  Espaço Verde de Prot.e Conservação
-  Espaço Verde de Prot.a Infraestruturas
-  Espaço Verde de Prot.e Conservação
-  Espaço Verde de Prot.a Infraestruturas
-  Espaço Verde de Nível 1
-  Espaço Verde de Nível 2
-  Espaço Urbano
-  Espaço Central
-  Espaço Central Histórico
-  Espaço Habitacional
-  Espaço Habitacional Singular e Turístico
-  Espaço de Atividades Econômicas
-  Esp.Estratégico de Ativ.Econômicas
-  Espaço de Equipamento
-  Esp.de Infraestruturas Estruturantes
-  Esp.Verde de Recreio e Produção
-  Esp.Verde de Prot.e Conservação
-  Esp.Verde de Prot.a Infraestruturas
-  Espaço Canal
-  Espaço Canal
-  Espaço Canal
-  Espaço Canal
-  Espaço Canal
-  Espaço Canal
-  Espaço Canal
-  Espaço Canal
-  Espaço Canal
-  Espaço Canal
-  Espaço Canal
-  Espaço Canal
-  Espaço Canal
-  Espaço Canal

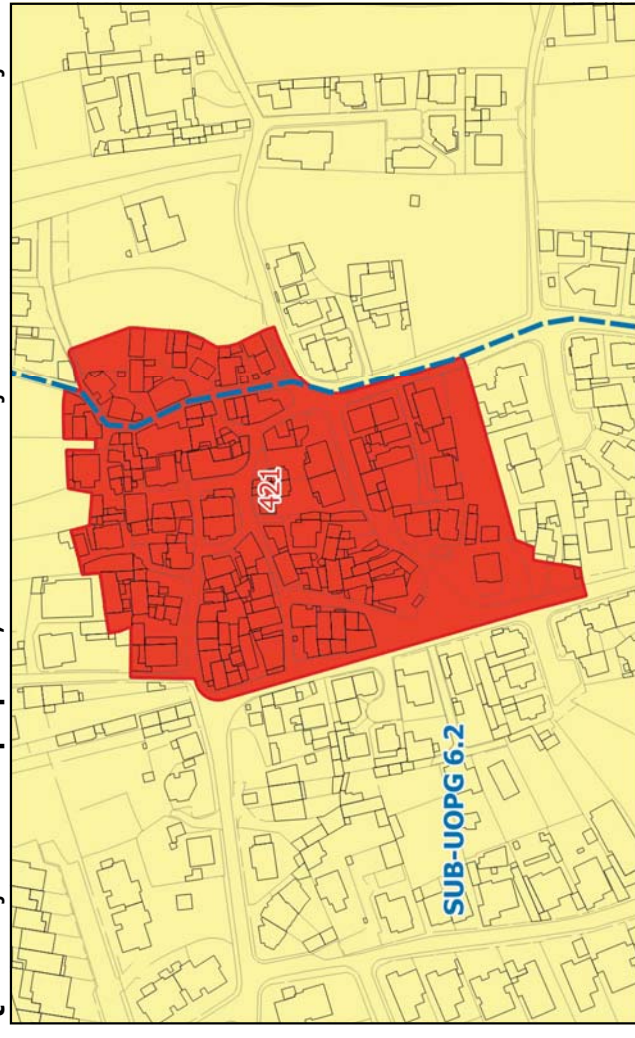
Qualificação do Solo proposta, conforme início da Conferência Procedimental



Qualificação do Solo, conforme PDM em vigor



Qualificação do Solo proposta, conforme alterações na fase de Concertação



FICHA DE ALTERAÇÃO

ID 422.427.438

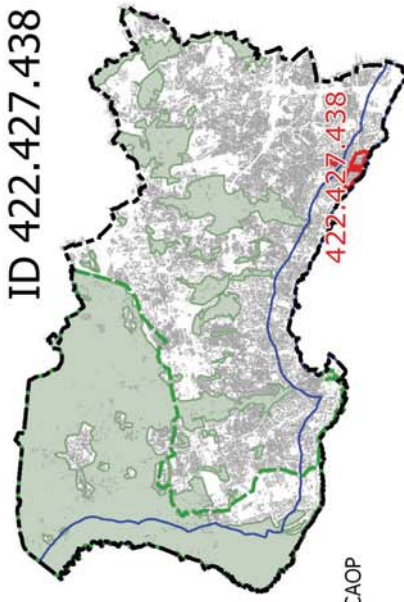
Origem da proposta de alteração	INICIATIVA MUNICIPAL – FUSÃO DOS ESPAÇOS HISTÓRICOS Requalificação das Áreas de “Espaço Residencial Histórico” para a categoria de “Espaço Central Histórico” PAREDE
Documento que é alterado	Planta de Ordenamento - Qualificação do Solo
Alteração	Requalificação de uma área de terreno, qualificada com a categoria de Espaço Residencial Histórico” para a categoria de “Espaço Central Histórico”
Critérios do nº 3 do artº 7º do DR 15/2015 que se aplicam	Alínea a) Inserção no modelo de organização do sistema urbano municipal ou intermunicipal;

Justificação As duas categorias de “Espaço Histórico” (Central e Residencial) têm uma vivência real muito semelhante como, de resto, se encontra espelhado na regulamentação do PDM em vigor para as duas qualificações.
Ambas têm características de centralidade e pretende-se objetivamente acentuar este cariz. Nesse sentido decidiu-se aglutiná-las passando as áreas qualificadas como “Espaço Residencial Histórico” a integrar-se na qualificação de “Espaço Central Histórico”.

Pareceres das Entidades	CCDR-LVT	ANEPC	DGPC	ICNF	APA
Concertação	CCDR-LVT	ANEPC	DGPC	ICNF	APA

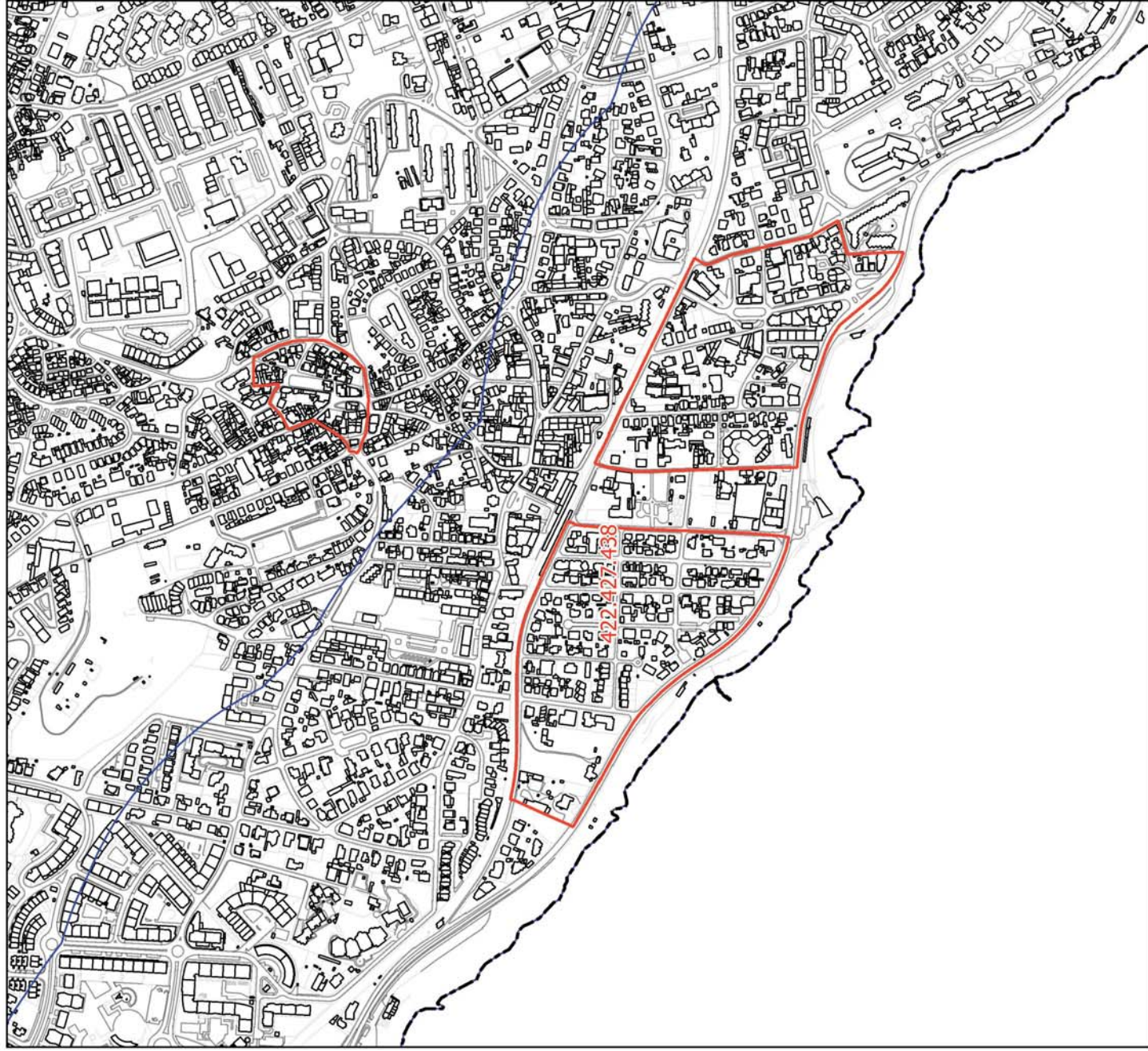
Localização

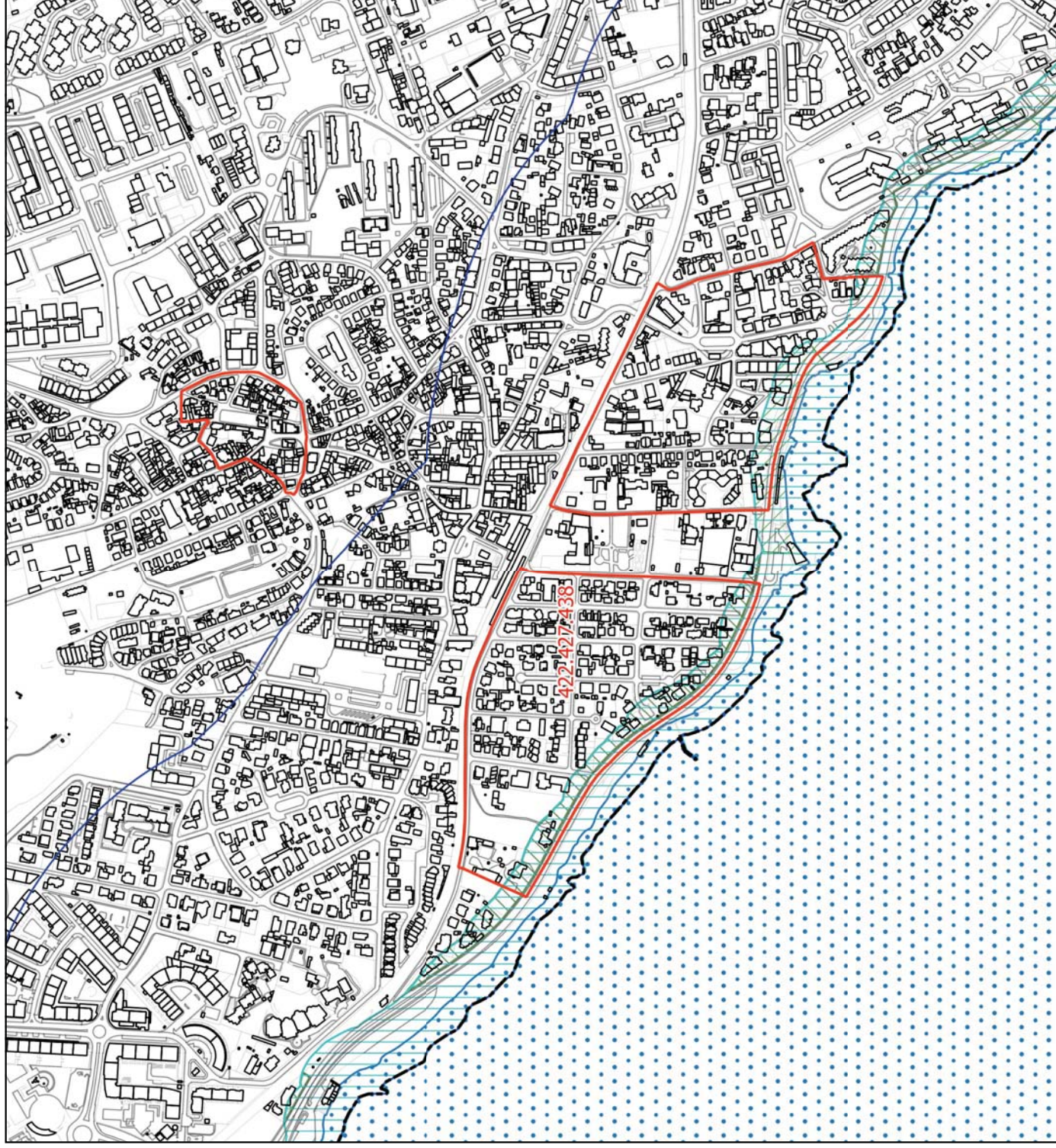
ID 422.427.438



LEGENDA

- Limite do Concelho - CAOP
- Limite do PNSC
- Limite da Área de Intervenção do POFACE
- Solo Rural do PDM em vigor
- ID da alteração





LEGENDA

--- Limite do Concelho - CAOP

□ ID da alteração

Condicionantes

Leito das águas do mar

Margem

RAN

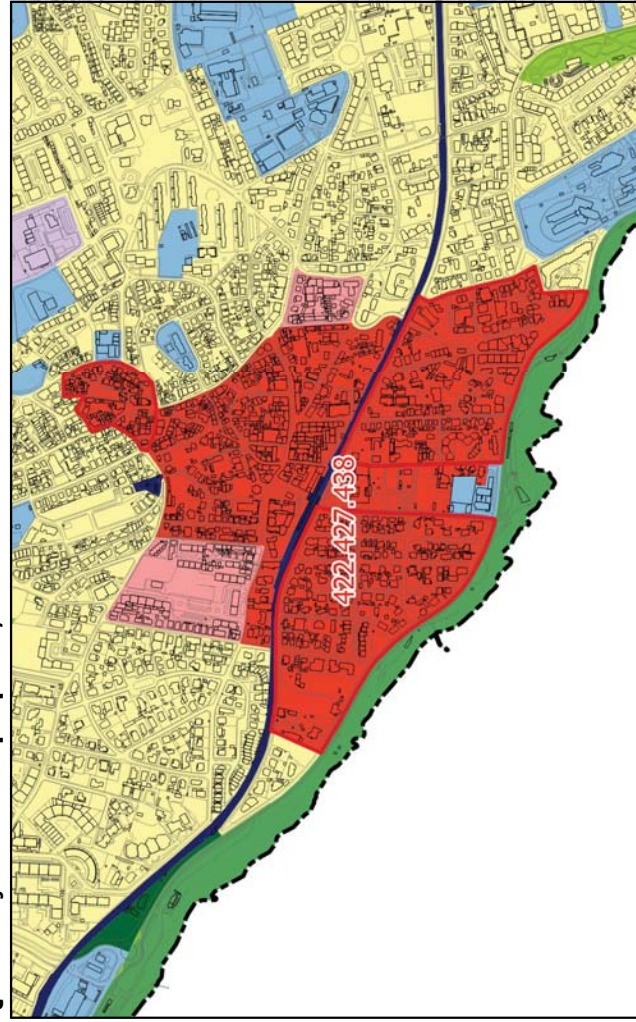
REN

REN - exclusões

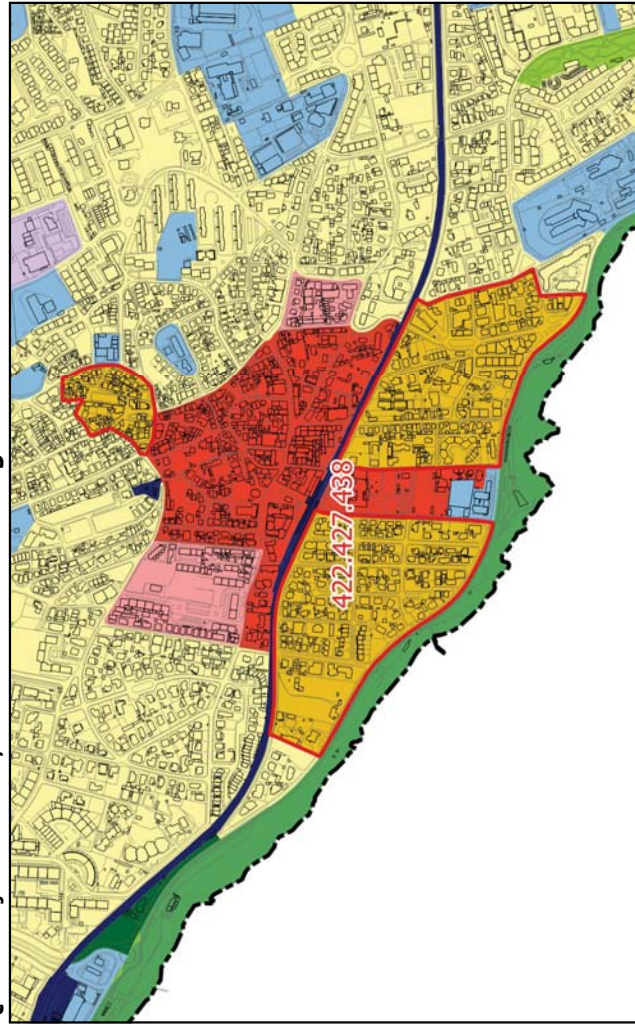
LEGENDA:

- Limite do Solo Rústico
- SubUOPG
- Qualificação do Solo em vigor**
- Espaço Natural Nível 1
- Espaço Natural Nível 2
- Espaço Natural Nível 3
- Espaços de Recursos Geológicos
- Espaço de Equipamento-Rural
- Espaço de Ocupação Turística
- Espaço de Aglomerados Rurais
- Solo Urbano
- Espaço Central
- Espaço Central Histórico
- Espaço Residencial
- Espaço Residencial Histórico
- Espaço Resid.Singular e Turístico
- Espaço de Comércio e Serviços
- Espaço de Atividades Industriais
- Espaço de Equipamento
- Espaço Estratégico
- Espaço de Infraestruturas Territoriais
- Esp.Verde de Recreio e Produção
- Esp.Verde de Prot.e Conservação
- Esp.Verde de Prot.a Infraestruturas
- PMOT em vigor
- Solo Urbano / Urbanizável
- Espaço de Equipamento Proposto
- Esp.de Comércio e Serviços Proposto
- Esp.de Atividades Industriais Proposto
- Espaço Estratégico Proposto
- Espaço de Turismo Proposto
- Espaço Canal
- Espaço Canal
- Espaço Canal
- Qualificação do Solo Proposta**
- Espaço Natural de Nível 1
- Espaço Natural de Nível 2
- Espaço Natural de Nível 3
- Espaço Agrícola de Nível 1
- Espaço Agrícola de Nível 2
- Espaço Florestal de Nível 1
- Espaço Florestal de Nível 2
- Espaço de Recursos Energéticos e Geológicos
- Esp.de Equipamentos e Infraestruturas
- Esp.Rústico de Prot.a Infraestruturas
- Esp.de Ocupação Turística de Nível 1
- Esp.de Ocupação Turística de Nível 2
- Espaço Central
- Espaço Central Histórico
- Espaço Habitacional
- Espaço Habitacional Singular e Turístico
- Espaço de Atividades Econômicas
- Esp.Estratégico de Ativ.Econômicas
- Espaço de Equipamento
- Esp.de Infraestruturas Estruturantes
- Esp.Verde de Recreio e Produção
- Esp.Verde de Prot.e Conservação
- Esp.Verde de Prot.a Infraestruturas
- Espaço Canal
- Espaço Canal

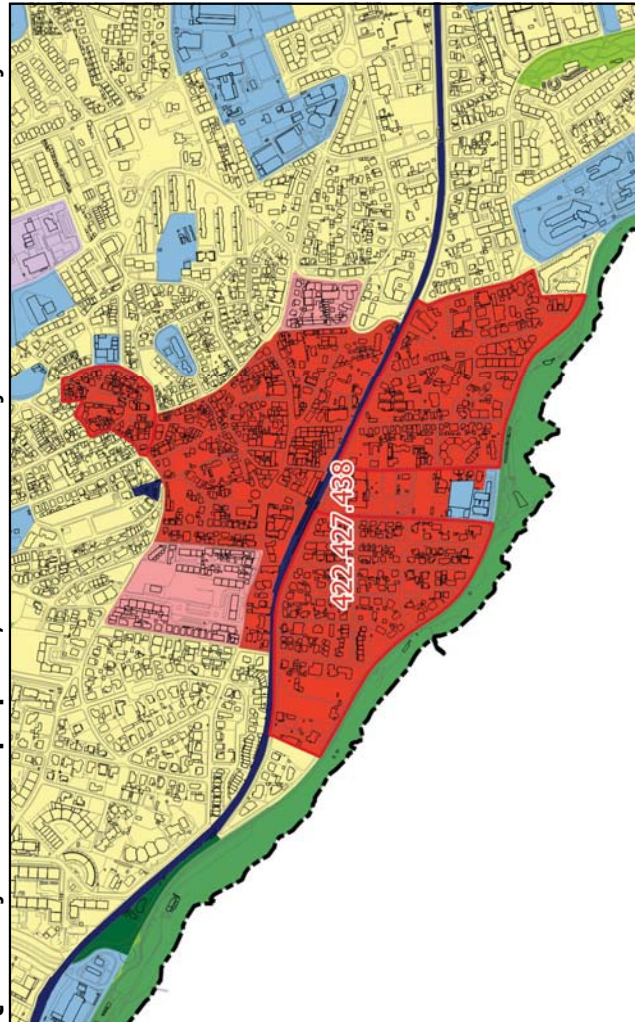
Qualificação do Solo proposta, conforme início da Conferência Procedimental



Qualificação do Solo, conforme PDM em vigor



Qualificação do Solo proposta, conforme alterações na fase de Concertação



FICHA DE ALTERAÇÃO

ID 423

Origem da proposta de alteração	INICIATIVA MUNICIPAL – FUSÃO DOS ESPAÇOS HISTÓRICOS Requalificação das Áreas de “Espaço Residencial Histórico” para a categoria de “Espaço Central Histórico” MURTAL
Documento que é alterado	Planta de Ordenamento - Qualificação do Solo
Alteração	Requalificação de uma área de terreno, qualificada com a categoria de Espaço Residencial Histórico” para a categoria de “Espaço Central Histórico”
Critérios do nº 3 do artº 7º do DR 15/2015 que se aplicam	Alínea a) Inserção no modelo de organização do sistema urbano municipal ou intermunicipal;
Justificação	As duas categorias de “Espaço Histórico” (Central e Residencial) têm uma vivência real muito semelhante como, de resto, se encontra espelhado na regulamentação do PDM em vigor para as duas qualificações. Ambas têm características de centralidade e pretende-se objetivamente acentuar este cariz. Nesse sentido decidiu-se aglutiná-las passando as áreas qualificadas como “Espaço Residencial Histórico” a integrar-se na qualificação de “Espaço Central Histórico”.

Pareceres das Entidades	CCDR-LVT	ANEPC	DGPC	ICNF	APA

Concertação	CCDR-LVT	ANEPC	DGPC	ICNF	APA

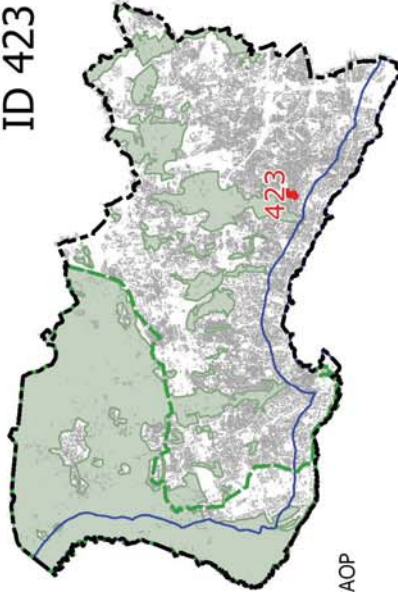
Localização

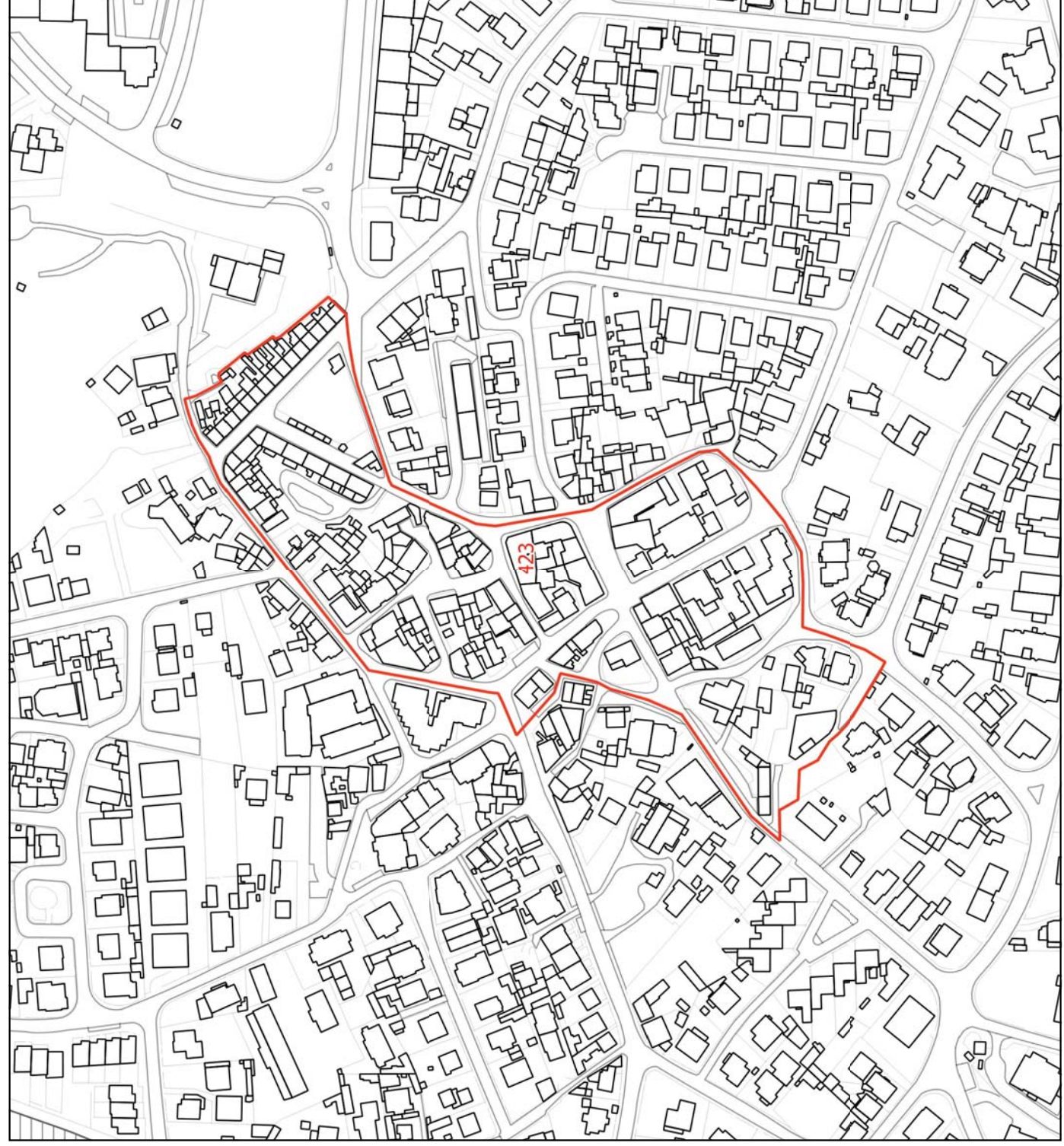
ID 423










LEGENDA

- Limite do Concelho - CAOP
- Limite do PNSC
- Limite da Área de Intervenção do POCAACE
- Solo Rural do PDM em vigor
- ID da alteração














































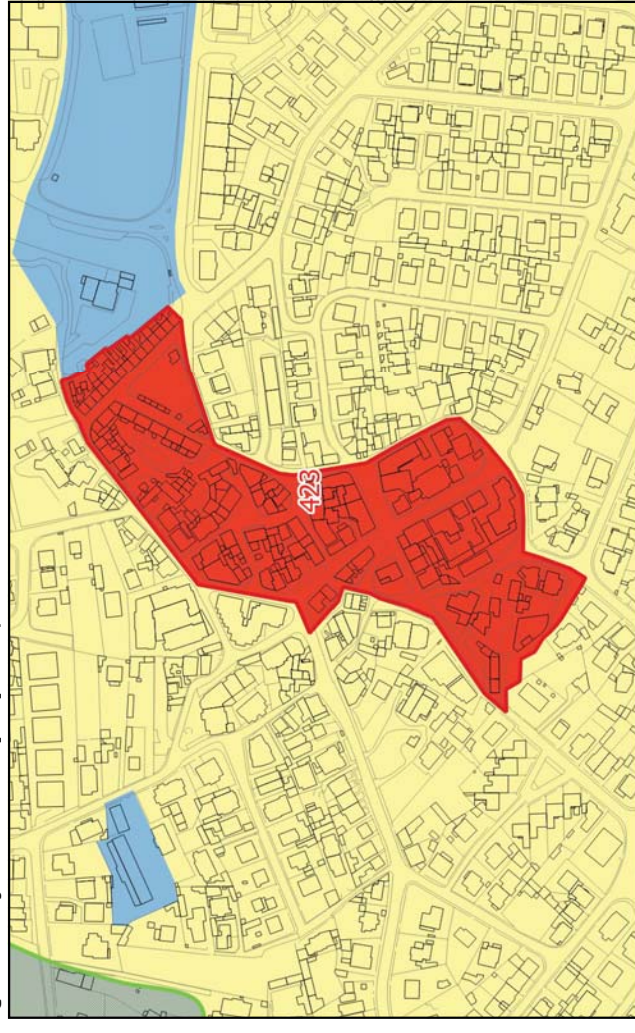
LEGENDA

-  Limite do Concelho - CAOP
-  ID da alteração
- Condicionantes**
 -  Leito das águas do mar
 -  Margem
 -  RAN
 -  REN
 -  REN - exclusões

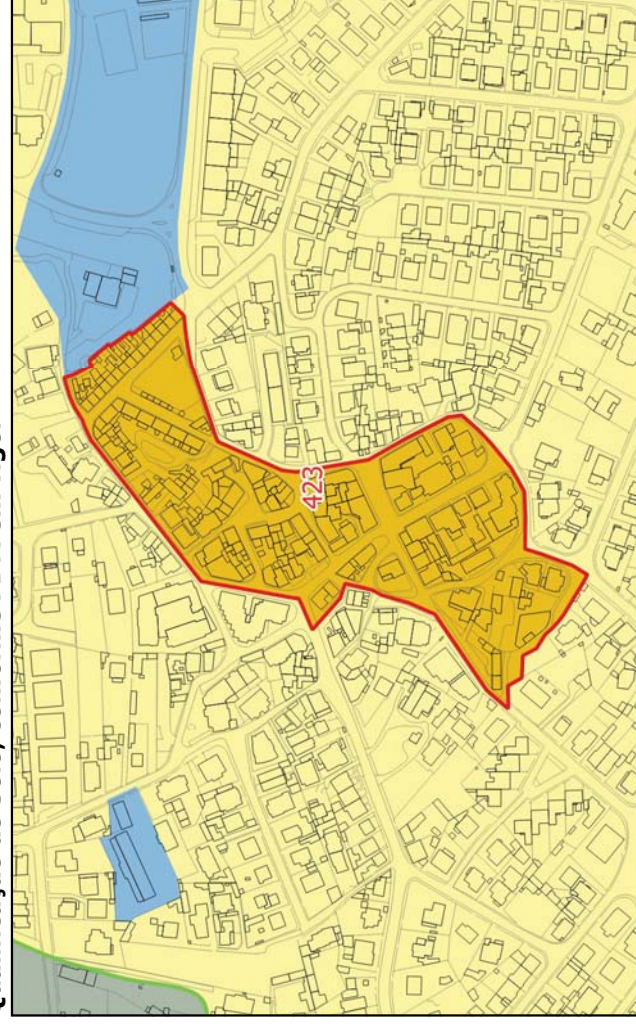
LEGENDA:

-  Limite do Solo Rústico
-  SubUOPG
- Qualificação do Solo em vigor**
-  Espaço Natural Nível 1
-  Espaço Natural Nível 2
-  Espaço Natural Nível 3
-  Espaços de Recursos Geológicos
-  Espaço de Equipamento-Rural
-  Espaço de Ocupação Turística
-  Espaço de Aglomerados Rurais
-  Solo Urbano
-  Espaço Central
-  Espaço Central Histórico
-  Espaço Residencial
-  Espaço Residencial Histórico
-  Espaço Resid. Singular e Turístico
-  Espaço de Comércio e Serviços
-  Espaço de Atividades Industriais
-  Espaço de Equipamento
-  Espaço Estratégico
-  Espaço Florestal de Nível 2
-  Espaço de Aglomerados Rurais
-  Esp. de Recursos Energéticos e Geológicos
-  Esp. de Equipamentos e Infraestruturas
-  Esp. Rústico de Prot.a Infraestruturas
-  Esp. de Ocupação Turística de Nível 1
-  Esp. de Ocupação Turística de Nível 2
-  Solo Urbano
-  Espaço Central
-  Espaço Central Histórico
-  Espaço Habitacional
-  Espaço Habitacional Singular e Turístico
-  Espaço de Atividades Econômicas
-  Esp. Estratégico de Ativ. Econômicas
-  Espaço de Equipamento
-  Esp. de Infraestruturas Estruturantes
-  Esp. Verde de Recreio e Produção
-  Esp. Verde de Prot. e Conservação
-  Esp. Verde de Prot.a Infraestruturas
-  Espaço Canal
-  Espaço Canal
-  Espaço Canal

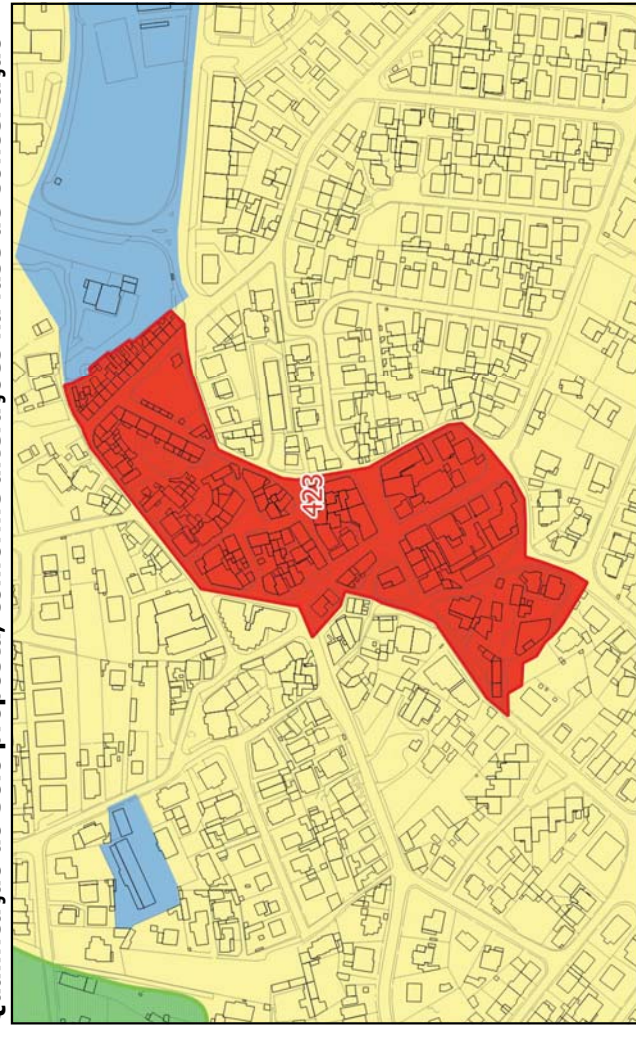
Qualificação do Solo proposta, conforme início da Conferência Procedimental



Qualificação do Solo, conforme PDM em vigor



Qualificação do Solo proposta, conforme alterações na fase de Concertação



FICHA DE ALTERAÇÃO

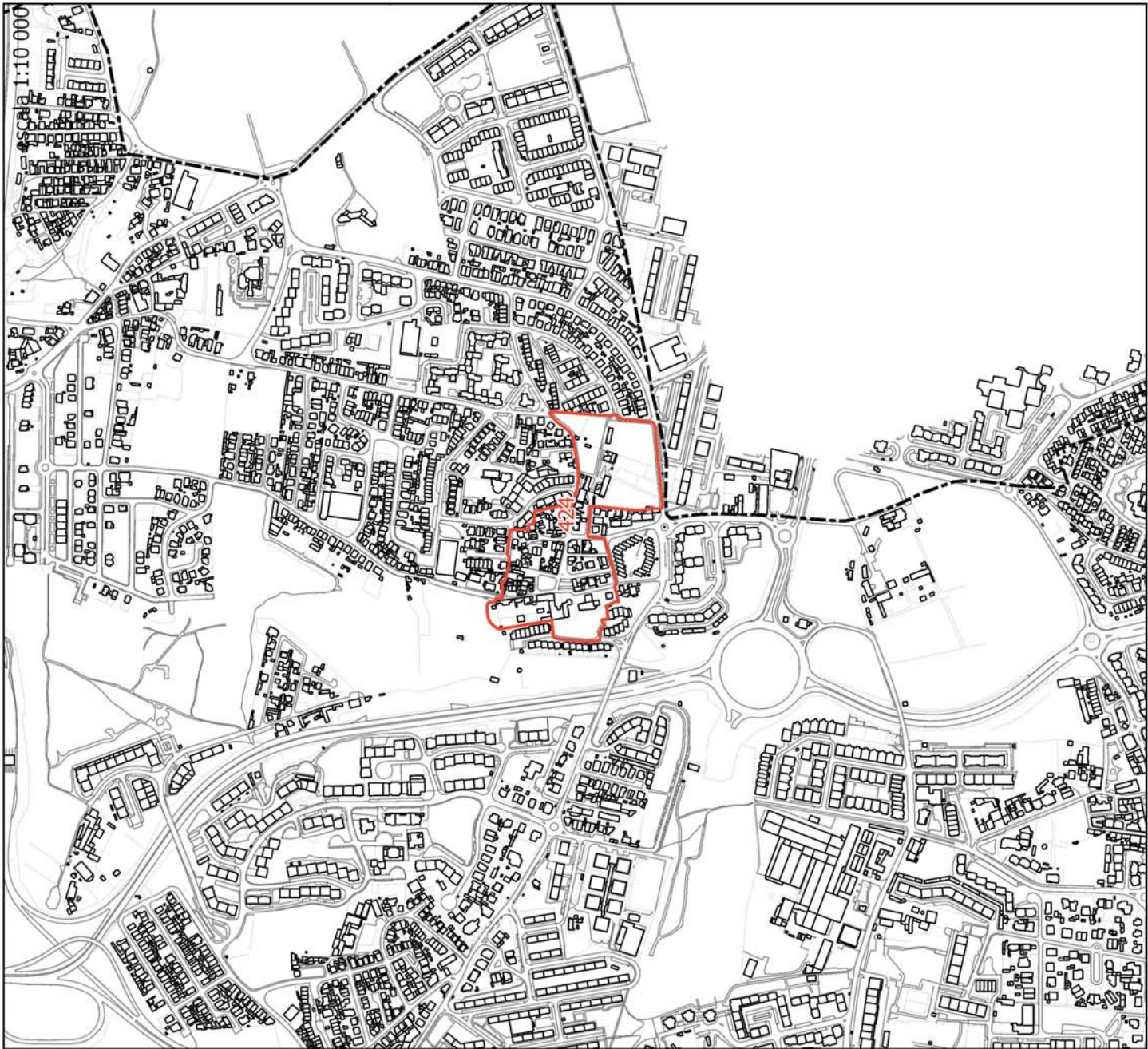
ID 424

Origem da proposta de alteração	INICIATIVA MUNICIPAL – FUSÃO DOS ESPAÇOS HISTÓRICOS Requalificação das Áreas de “Espaço Residencial Histórico” para a categoria de “Espaço Central Histórico” SASSOEIROS
Documento que é alterado	Planta de Ordenamento - Qualificação do Solo
Alteração	Requalificação de uma área de terreno, qualificada com a categoria de Espaço Residencial Histórico” para a categoria de “Espaço Central Histórico”
Critérios do nº 3 do artº 7º do DR 15/2015 que se aplicam	Alínea a) Inserção no modelo de organização do sistema urbano municipal ou intermunicipal;

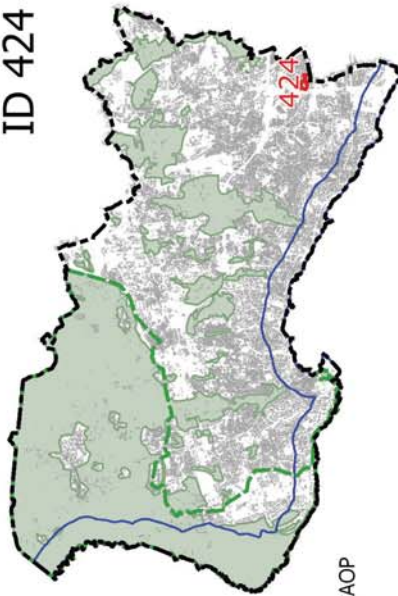
Justificação As duas categorias de “Espaço Histórico” (Central e Residencial) têm uma vivência real muito semelhante como, de resto, se encontra espelhado na regulamentação do PDM em vigor para as duas qualificações.
Ambas têm características de centralidade e pretende-se objetivamente acentuar este cariz. Nesse sentido decidiu-se aglutiná-las passando as áreas qualificadas como “Espaço Residencial Histórico” a integrar-se na qualificação de “Espaço Central Histórico”.

Pareceres das Entidades	CCDR-LVT	ANEPC	DGPC	ICNF	APA
Concertação	CCDR-LVT	ANEPC	DGPC	ICNF	APA

Localização



ID 424



- LEGENDA
- Limite do Concelho - CAOP
 - Limite do PNSC
 - Limite da Área de Intervenção do POCACE
 - Solo Rural do PDM em vigor
 - ID da alteração





LEGENDA

--- Limite do Concelho - CAOP

□ ID da alteração

Condicionantes

■ Leito das águas do mar

▨ Margem

▨ RAN

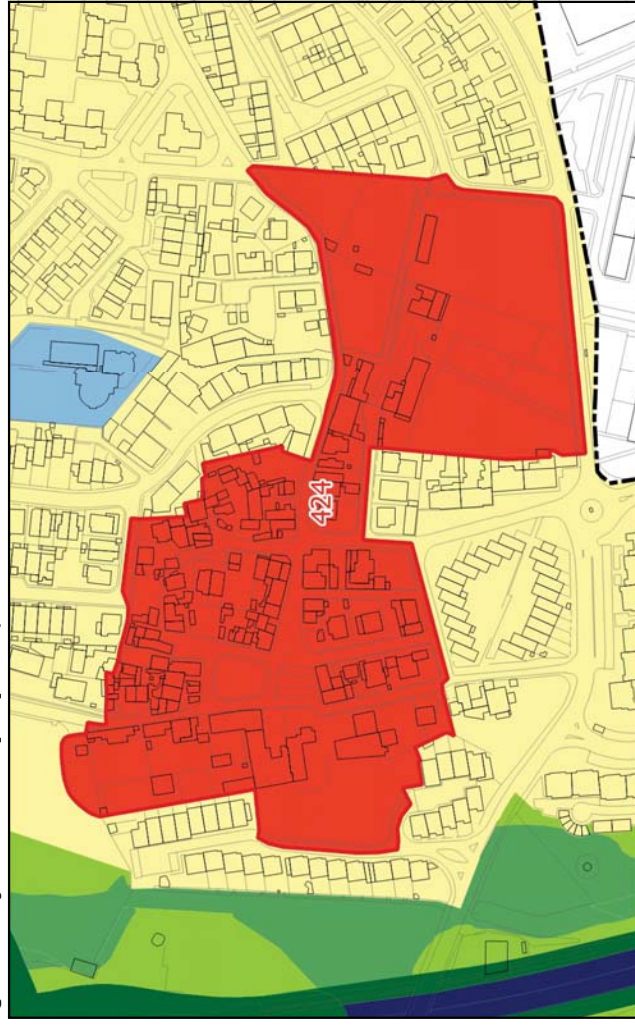
▨ REN

▨ REN - exclusões

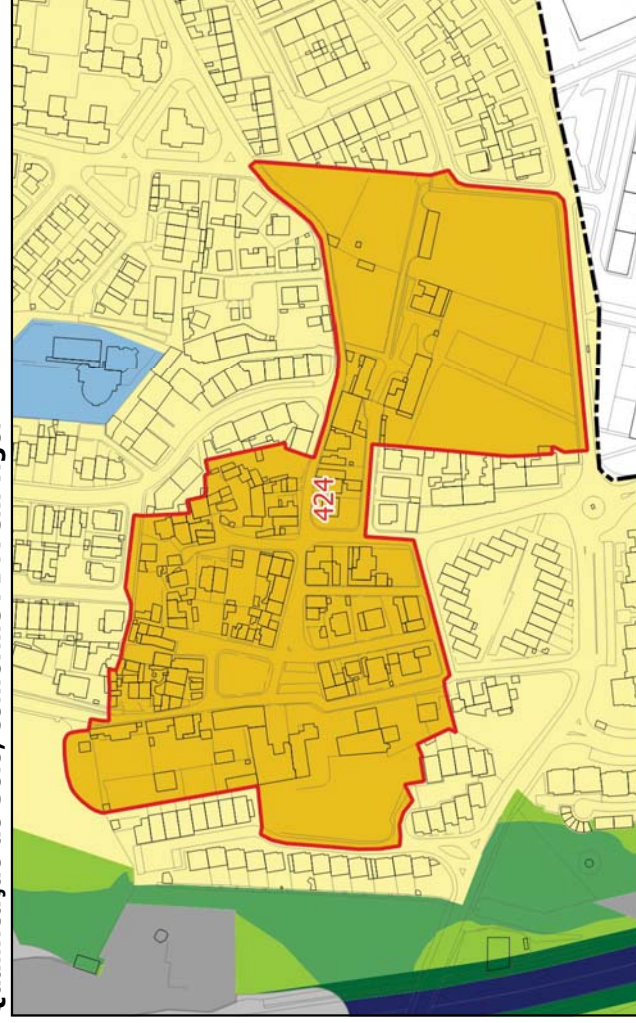
LEGENDA:

- Limite do Solo Rústico
- SubUOPG
- Qualificação do Solo em vigor**
- Espaço Natural Nível 1
- Espaço Natural Nível 2
- Espaço Natural Nível 3
- Espaços de Recursos Geológicos
- Espaço de Equipamento-Rural
- Espaço de Ocupação Turística
- Espaço de Aglomerados Rurais
- Solo Urbano
- Espaço Central
- Espaço Central Histórico
- Espaço Residencial
- Espaço Residencial Histórico
- Espaço Resid. Singular e Turístico
- Espaço de Comércio e Serviços
- Espaço de Atividades Industriais
- Espaço de Equipamento
- Espaço Estratégico
- Espaço de Infraestruturas Territoriais
- Esp. Verde de Recreio e Produção
- Esp. Verde de Prot. e Conservação
- Esp. Verde de Prot. a Infraestruturas
- PMOT em vigor
- Solo Urbano / Urbanizável
- Espaço de Equipamento Proposto
- Esp. de Comércio e Serviços Proposto
- Esp. de Atividades Industriais Proposto
- Espaço Estratégico Proposto
- Espaço de Turismo Proposto
- Espaço Canal
- Espaço Canal
- Espaço Canal
- Qualificação do Solo Proposta**
- Solo Rústico
- Espaço Natural de Nível 1
- Espaço Natural de Nível 2
- Espaço Natural de Nível 3
- Espaço Agrícola de Nível 1
- Espaço Agrícola de Nível 2
- Espaço Florestal de Nível 1
- Espaço Florestal de Nível 2
- Espaço Florestal de Nível 3
- Espaço de Recursos Energéticos e Geológicos
- Esp. de Equipamentos e Infraestruturas
- Esp. Rústico de Prot. a Infraestruturas
- Esp. de Ocupação Turística de Nível 1
- Esp. de Ocupação Turística de Nível 2
- Solo Urbano
- Espaço Central
- Espaço Central Histórico
- Espaço Habitacional
- Espaço Habitacional Singular e Turístico
- Espaço de Atividades Econômicas
- Esp. Estratégico de Ativ. Econômicas
- Espaço de Equipamento
- Esp. de Infraestruturas Estruturantes
- Esp. Verde de Recreio e Produção
- Esp. Verde de Prot. e Conservação
- Esp. Verde de Prot. a Infraestruturas
- Espaço Canal
- Espaço Canal

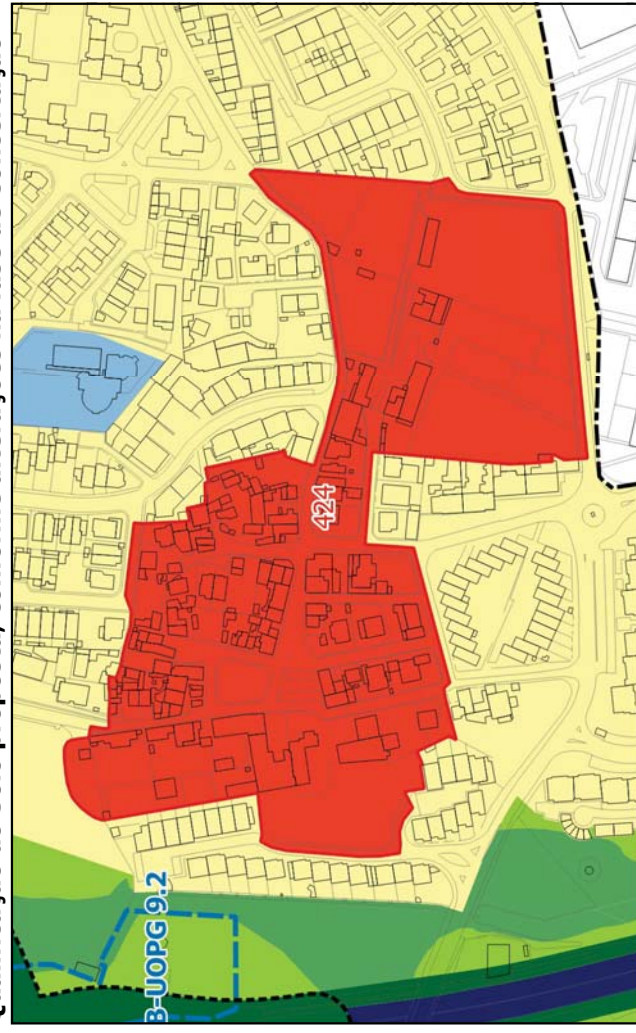
Qualificação do Solo proposta, conforme início da Conferência Procedimental



Qualificação do Solo, conforme PDM em vigor



Qualificação do Solo proposta, conforme alterações na fase de Concertação



FICHA DE ALTERAÇÃO

ID 425

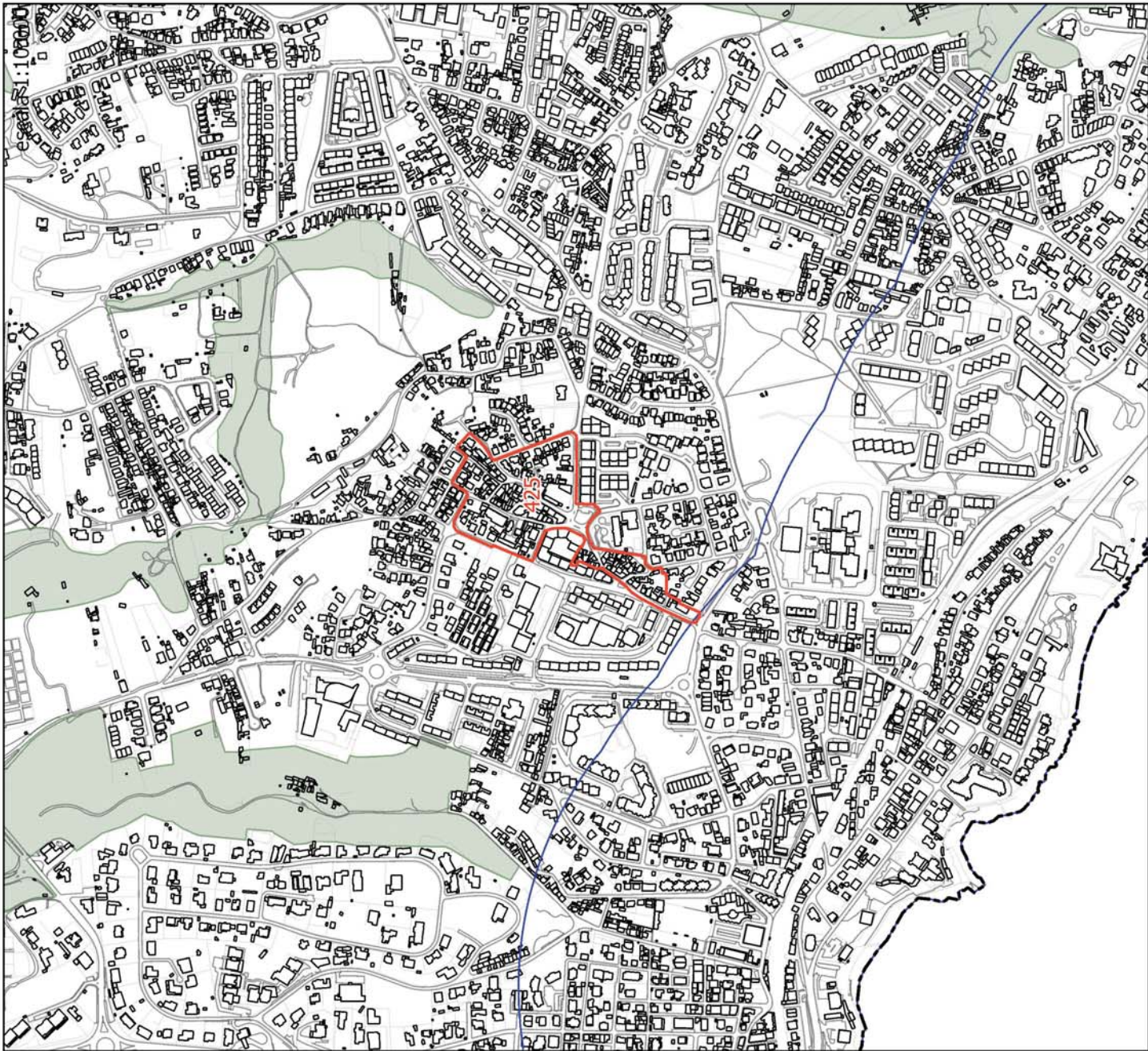
Origem da proposta de alteração	INICIATIVA MUNICIPAL – FUSÃO DOS ESPAÇOS HISTÓRICOS Requalificação das Áreas de “Espaço Residencial Histórico” para a categoria de “Espaço Central Histórico” GALIZA
Documento que é alterado	Planta de Ordenamento - Qualificação do Solo
Alteração	Requalificação de uma área de terreno, qualificada com a categoria de Espaço Residencial Histórico” para a categoria de “Espaço Central Histórico”
Critérios do nº 3 do artº 7º do DR 15/2015 que se aplicam	Alínea a) Inserção no modelo de organização do sistema urbano municipal ou intermunicipal;

Justificação As duas categorias de “Espaço Histórico” (Central e Residencial) têm uma vivência real muito semelhante como, de resto, se encontra espelhado na regulamentação do PDM em vigor para as duas qualificações.
Ambas têm características de centralidade e pretende-se objetivamente acentuar este cariz. Nesse sentido decidiu-se aglutiná-las passando as áreas qualificadas como “Espaço Residencial Histórico” a integrar-se na qualificação de “Espaço Central Histórico”.

Pareceres das Entidades	CCDR-LVT	ANEPC	DGPC	ICNF	APA
Concertação	CCDR-LVT	ANEPC	DGPC	ICNF	APA

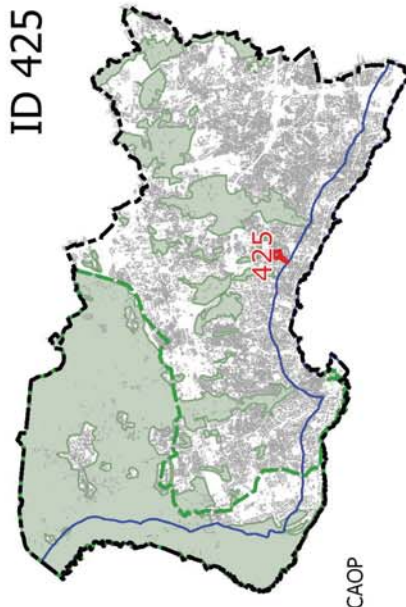
Localização

ID 425



LEGENDA

- Limite do Concelho - CAOP
- Limite do PNSC
- Limite da Área de Intervenção do POFACE
- Solo Rural do PDM em vigor
- ID da alteração





LEGENDA

--- Limite do Concelho - CAOP

■ ID da alteração

Condicionantes

■ Leito das águas do mar

■ Margem

■ RAN

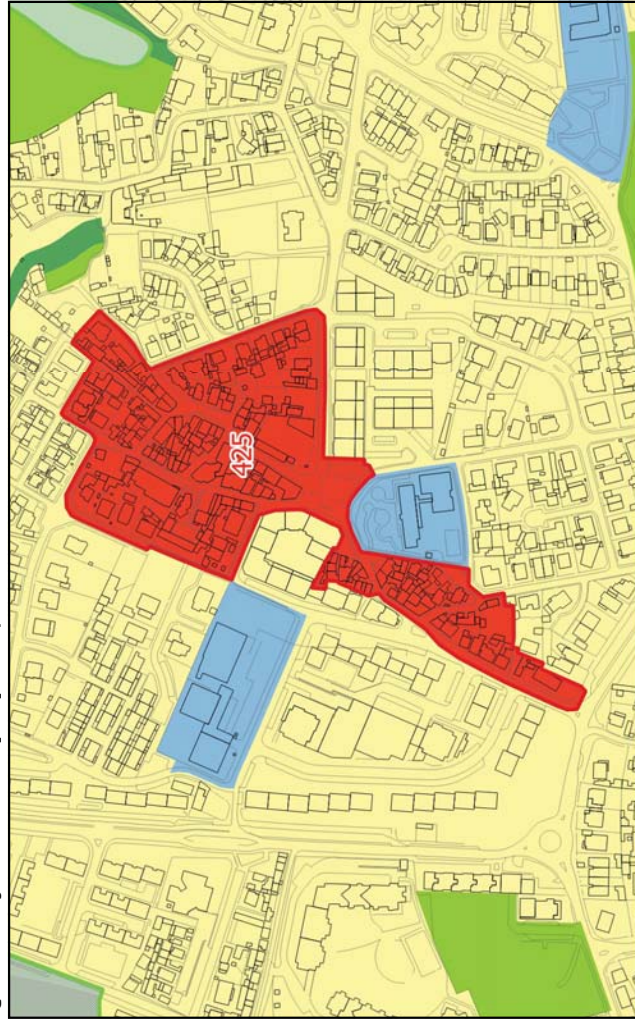
■ REN

■ REN - exclusões

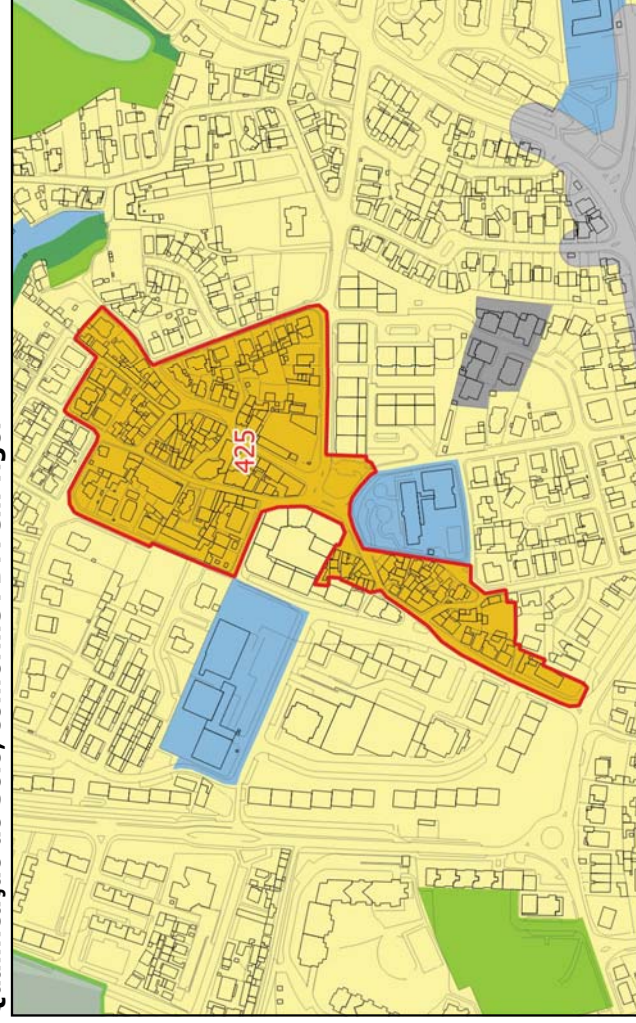
LEGENDA:

- Limite do Solo Rústico
- SubUOPG
- Qualificação do Solo em vigor**
- Espaço Natural Nível 1
- Espaço Natural Nível 2
- Espaço Natural Nível 3
- Espaços de Recursos Geológicos
- Espaço de Equipamento-Rural
- Espaço de Ocupação Turística
- Espaço de Aglomerados Rurais
- Solo Urbano
- Espaço Central
- Espaço Central Histórico
- Espaço Residencial
- Espaço Residencial Histórico
- Espaço Resid. Singular e Turístico
- Espaço de Comércio e Serviços
- Espaço de Atividades Industriais
- Espaço de Equipamento
- Espaço Estratégico
- Espaço Florestal de Nível 2
- Espaço de Aglomerados Rurais
- Esp. de Recursos Energéticos e Geológicos
- Esp. de Equipamentos e Infraestruturas
- Esp. Rústico de Prot. a Infraestruturas
- Esp. de Ocupação Turística de Nível 1
- Esp. de Ocupação Turística de Nível 2
- Solo Urbano**
- Espaço Central
- Espaço Central Histórico
- Espaço Habitacional
- Espaço Habitacional Singular e Turístico
- Espaço de Atividades Econômicas
- Esp. Estratégico de Ativ. Econômicas
- Espaço de Equipamento
- Esp. de Infraestruturas Estruturantes
- Esp. Verde de Recreio e Produção
- Esp. Verde de Prot. e Conservação
- Esp. Verde de Prot. a Infraestruturas
- Espaço Canal
- Espaço Canal
- Qualificação do Solo Proposta**
- Solo Rústico**
- Espaço Natural de Nível 1
- Espaço Natural de Nível 2
- Espaço Natural de Nível 3
- Espaço Agrícola de Nível 1
- Espaço Agrícola de Nível 2
- Espaço Florestal de Nível 1
- Espaço Florestal de Nível 2
- Espaço Florestal de Nível 3
- Espaço de Comércio e Serviços
- Espaço de Atividades Industriais
- Espaço de Equipamento
- Espaço Estratégico
- Espaço Florestal de Nível 2
- Espaço de Aglomerados Rurais
- Esp. de Recursos Energéticos e Geológicos
- Esp. de Equipamentos e Infraestruturas
- Esp. Rústico de Prot. a Infraestruturas
- Esp. de Ocupação Turística de Nível 1
- Esp. de Ocupação Turística de Nível 2
- Solo Urbano**
- Espaço Central
- Espaço Central Histórico
- Espaço Habitacional
- Espaço Habitacional Singular e Turístico
- Espaço de Atividades Econômicas
- Esp. Estratégico de Ativ. Econômicas
- Espaço de Equipamento
- Esp. de Infraestruturas Estruturantes
- Esp. Verde de Recreio e Produção
- Esp. Verde de Prot. e Conservação
- Esp. Verde de Prot. a Infraestruturas
- Espaço Canal
- Espaço Canal

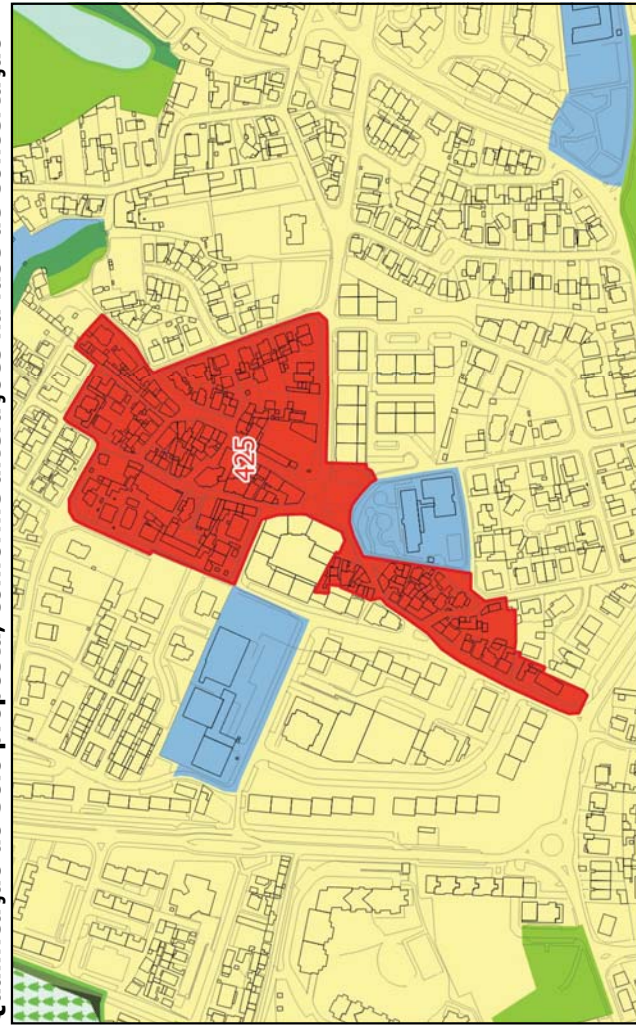
Qualificação do Solo proposta, conforme início da Conferência Procedimental



Qualificação do Solo, conforme PDM em vigor



Qualificação do Solo proposta, conforme alterações na fase de Concertação



FICHA DE ALTERAÇÃO

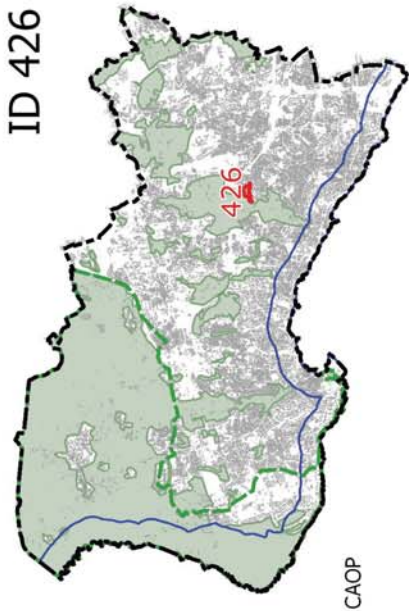
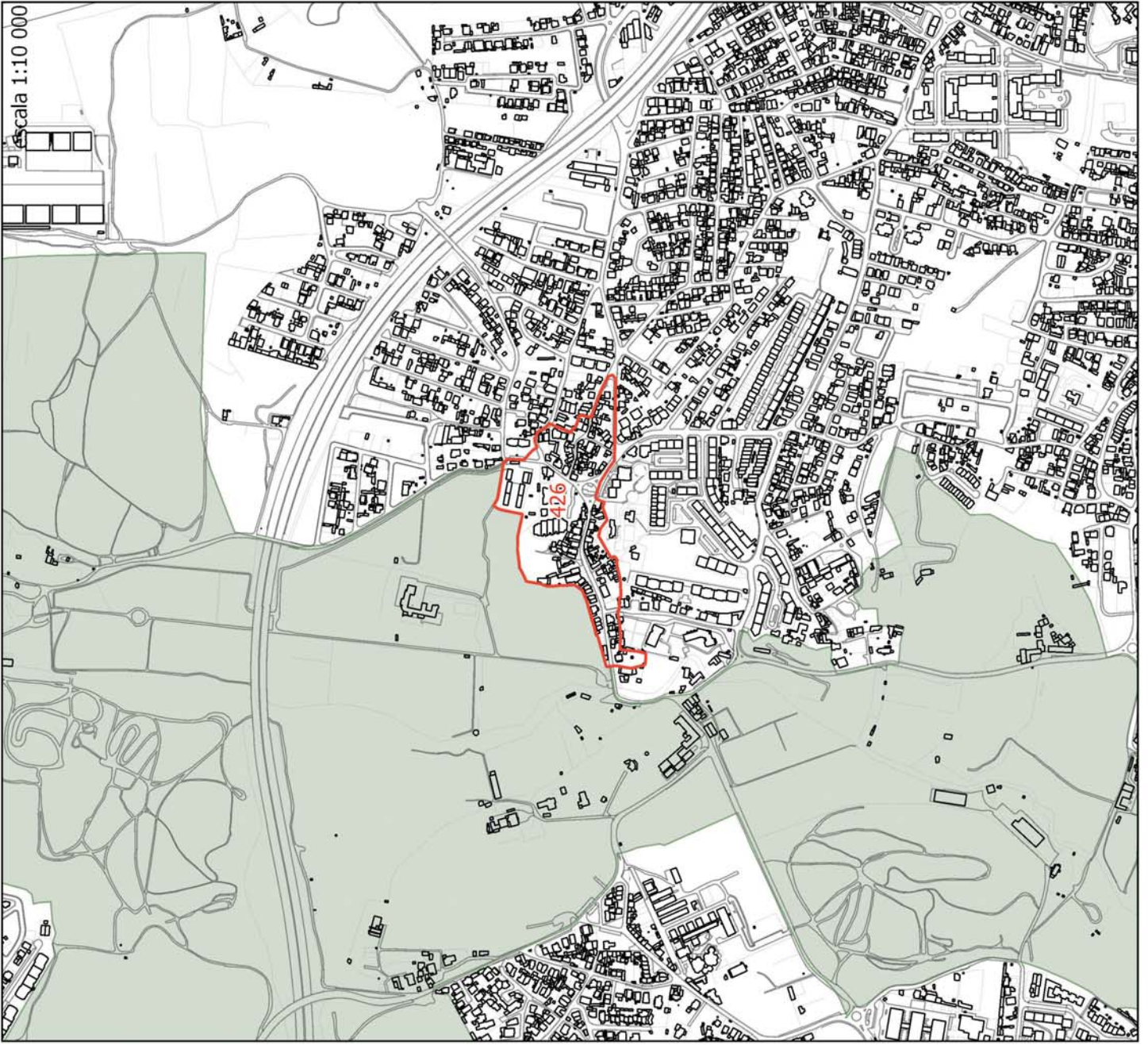
ID 426

Origem da proposta de alteração	INICIATIVA MUNICIPAL – FUSÃO DOS ESPAÇOS HISTÓRICOS Requalificação das Áreas de “Espaço Residencial Histórico” para a categoria de “Espaço Central Histórico” CAPARIDE
Documento que é alterado	Planta de Ordenamento - Qualificação do Solo
Alteração	Requalificação de uma área de terreno, qualificada com a categoria de Espaço Residencial Histórico” para a categoria de “Espaço Central Histórico”
Critérios do nº 3 do artº 7º do DR 15/2015 que se aplicam	Alínea a) Inserção no modelo de organização do sistema urbano municipal ou intermunicipal;

Justificação As duas categorias de “Espaço Histórico” (Central e Residencial) têm uma vivência real muito semelhante como, de resto, se encontra espelhado na regulamentação do PDM em vigor para as duas qualificações.
Ambas têm características de centralidade e pretende-se objetivamente acentuar este cariz. Nesse sentido decidiu-se aglutiná-las passando as áreas qualificadas como “Espaço Residencial Histórico” a integrar-se na qualificação de “Espaço Central Histórico”.

Pareceres das Entidades	CCDR-LVT	ANEPC	DGPC	ICNF	APA
Concertação	CCDR-LVT	ANEPC	DGPC	ICNF	APA

Localização



ID 426

LEGENDA


- Limite do Concelho - CAOP
- Limite do PNSC
- Limite da Área de Intervenção do POCAE
- Solo Rural do PDM em vigor
- ID da alteração







LEGENDA

 Limite do Concelho - CAOP

 ID da alteração


Condicionantes

 Leito das águas do mar


































































 Margem

 RAN

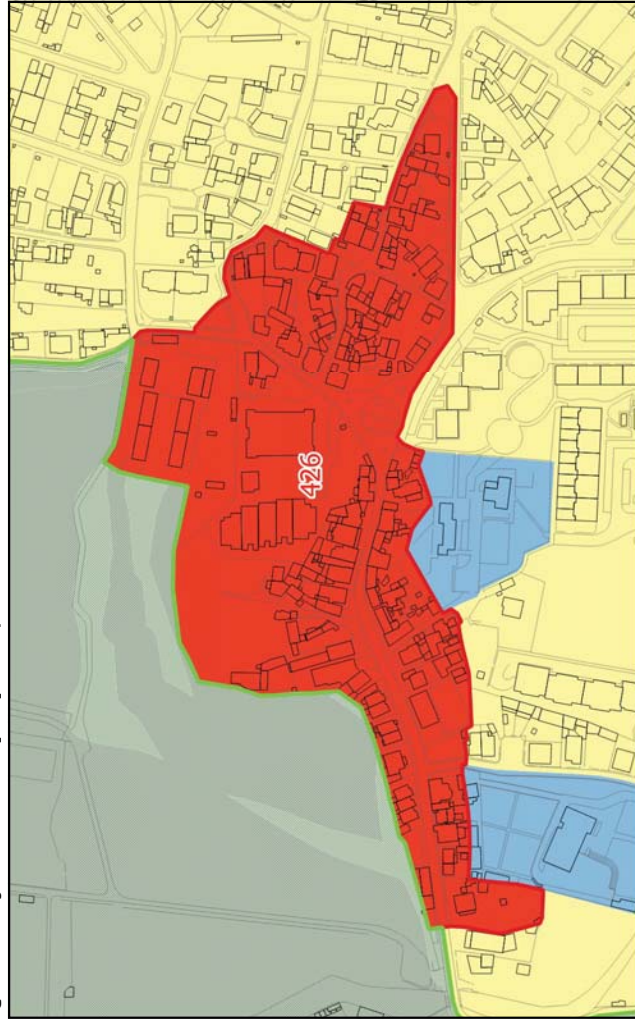
 REN

 REN - exclusões

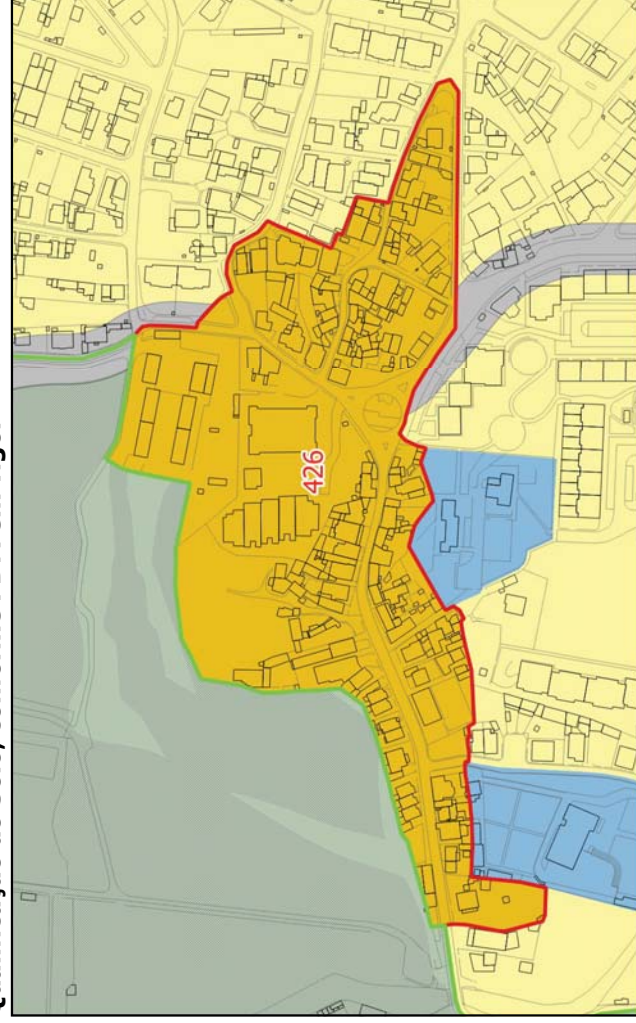
LEGENDA:

-  Limite do Solo Rústico
-  SubUOPG
- Qualificação do Solo em vigor**
-  Espaço Natural Nível 1
-  Espaço Natural Nível 2
-  Espaço Natural Nível 3
-  Espaços de Recursos Geológicos
-  Espaço de Equipamento-Rural
-  Espaço de Ocupação Turística
-  Espaço de Aglomerados Rurais
-  Solo Urbano
-  Espaço Central
-  Espaço Central Histórico
-  Espaço Residencial
-  Espaço Residencial Histórico
-  Espaço Resid.Singular e Turístico
-  Espaço de Comércio e Serviços
-  Espaço de Atividades Industriais
-  Espaço de Equipamento
-  Espaço Estratégico
-  Espaço Florestal de Nível 2
-  Espaço de Aglomerados Rurais
-  Esp.de Recursos Energéticos e Geológicos
-  Esp.de Equipamentos e Infraestruturas
-  Esp.Rústico de Prot.a Infraestruturas
-  Esp.de Ocupação Turística de Nível 1
-  Esp.de Ocupação Turística de Nível 2
-  Solo Urbano
-  Espaço Central
-  Espaço Central Histórico
-  Espaço Habitacional
-  Espaço Habitacional Singular e Turístico
-  Espaço de Atividades Econômicas
-  Esp.Estratégico de Ativ.Econômicas
-  Espaço de Equipamento
-  Esp.de Infraestruturas Estruturantes
-  Esp.Verde de Recreio e Produção
-  Esp.Verde de Prot.e Conservação
-  Esp.Verde de Prot.a Infraestruturas
-  Espaço Canal
-  Espaço Canal
-  Esp.de Infraestruturas Territoriais
-  Esp.Verde de Recreio e Produção
-  Esp.Verde de Prot.e Conservação
-  Esp.Verde de Prot.a Infraestruturas
-  PMOT em vigor
-  Solo Urbano / Urbanizável
-  Espaço de Equipamento Proposto
-  Esp.de Comércio e Serviços Proposto
-  Esp.de Atividades Industriais Proposto
-  Espaço Estratégico Proposto
-  Espaço de Turismo Proposto
-  Espaço Canal
-  Espaço Canal
- Qualificação do Solo Proposta**
-  Solo Rústico
-  Espaço Natural de Nível 1
-  Espaço Natural de Nível 2
-  Espaço Natural de Nível 3
-  Espaço Agrícola de Nível 1
-  Espaço Agrícola de Nível 2
-  Espaço Florestal de Nível 1
-  Espaço Florestal de Nível 2
-  Espaço de Aglomerados Rurais
-  Esp.de Recursos Energéticos e Geológicos
-  Esp.de Equipamentos e Infraestruturas
-  Esp.Rústico de Prot.a Infraestruturas
-  Esp.de Ocupação Turística de Nível 1
-  Esp.de Ocupação Turística de Nível 2
-  Solo Urbano
-  Espaço Central
-  Espaço Central Histórico
-  Espaço Habitacional
-  Espaço Habitacional Singular e Turístico
-  Espaço de Atividades Econômicas
-  Esp.Estratégico de Ativ.Econômicas
-  Espaço de Equipamento
-  Esp.de Infraestruturas Estruturantes
-  Esp.Verde de Recreio e Produção
-  Esp.Verde de Prot.e Conservação
-  Esp.Verde de Prot.a Infraestruturas
-  Espaço Canal
-  Espaço Canal

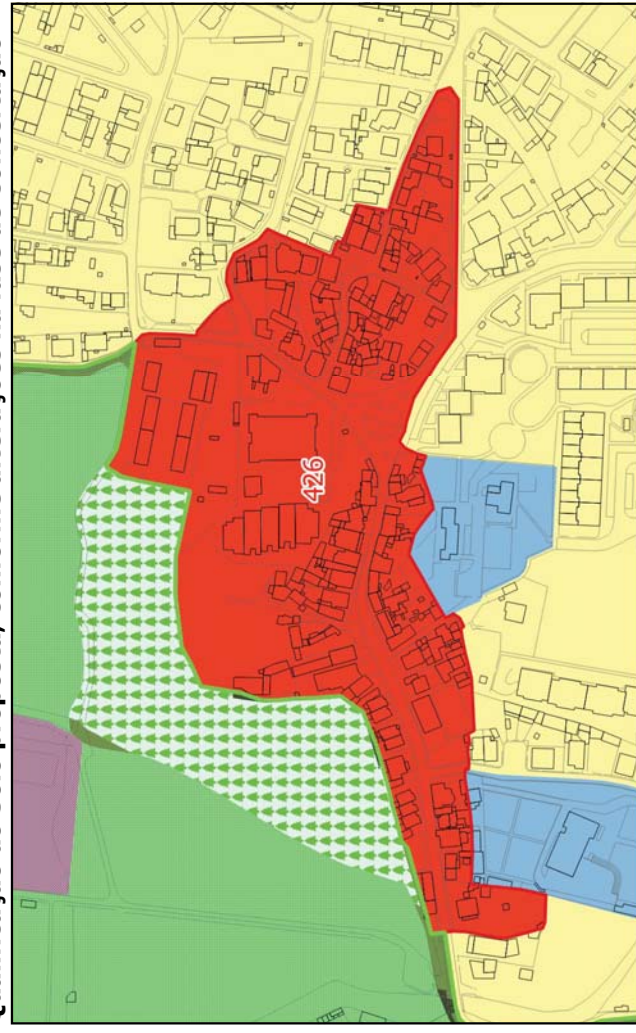
Qualificação do Solo proposta, conforme início da Conferência Procedimental



Qualificação do Solo, conforme PDM em vigor



Qualificação do Solo proposta, conforme alterações na fase de Concertação



FICHA DE ALTERAÇÃO

ID 428

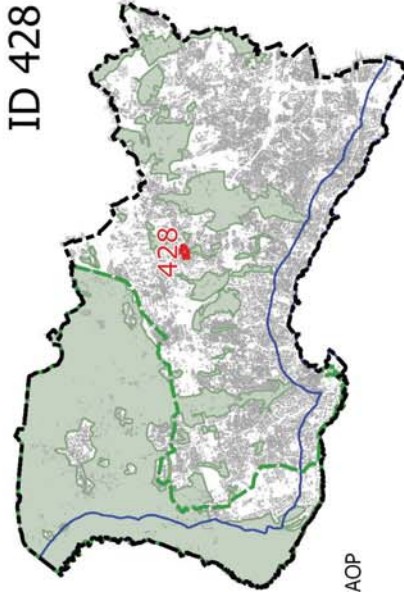
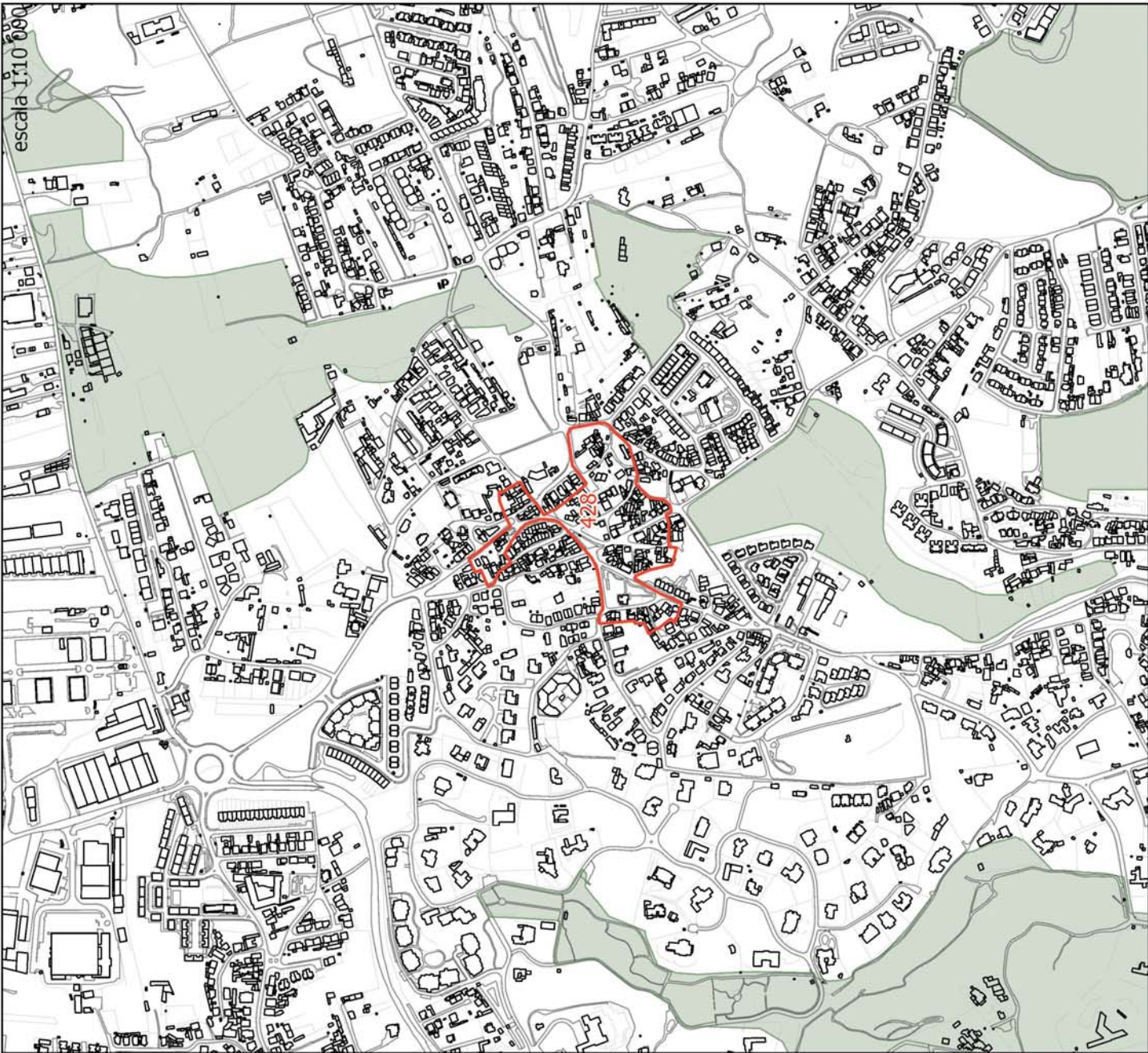
Origem da proposta de alteração	INICIATIVA MUNICIPAL – FUSÃO DOS ESPAÇOS HISTÓRICOS Requalificação das Áreas de “Espaço Residencial Histórico” para a categoria de “Espaço Central Histórico” BICESSE
Documento que é alterado	Planta de Ordenamento - Qualificação do Solo
Alteração	Requalificação de uma área de terreno, qualificada com a categoria de Espaço Residencial Histórico” para a categoria de “Espaço Central Histórico”
Critérios do nº 3 do artº 7º do DR 15/2015 que se aplicam	Alínea a) Inserção no modelo de organização do sistema urbano municipal ou intermunicipal;

Justificação As duas categorias de “Espaço Histórico” (Central e Residencial) têm uma vivência real muito semelhante como, de resto, se encontra espelhado na regulamentação do PDM em vigor para as duas qualificações.
Ambas têm características de centralidade e pretende-se objetivamente acentuar este cariz. Nesse sentido decidiu-se aglutiná-las passando as áreas qualificadas como “Espaço Residencial Histórico” a integrar-se na qualificação de “Espaço Central Histórico”.

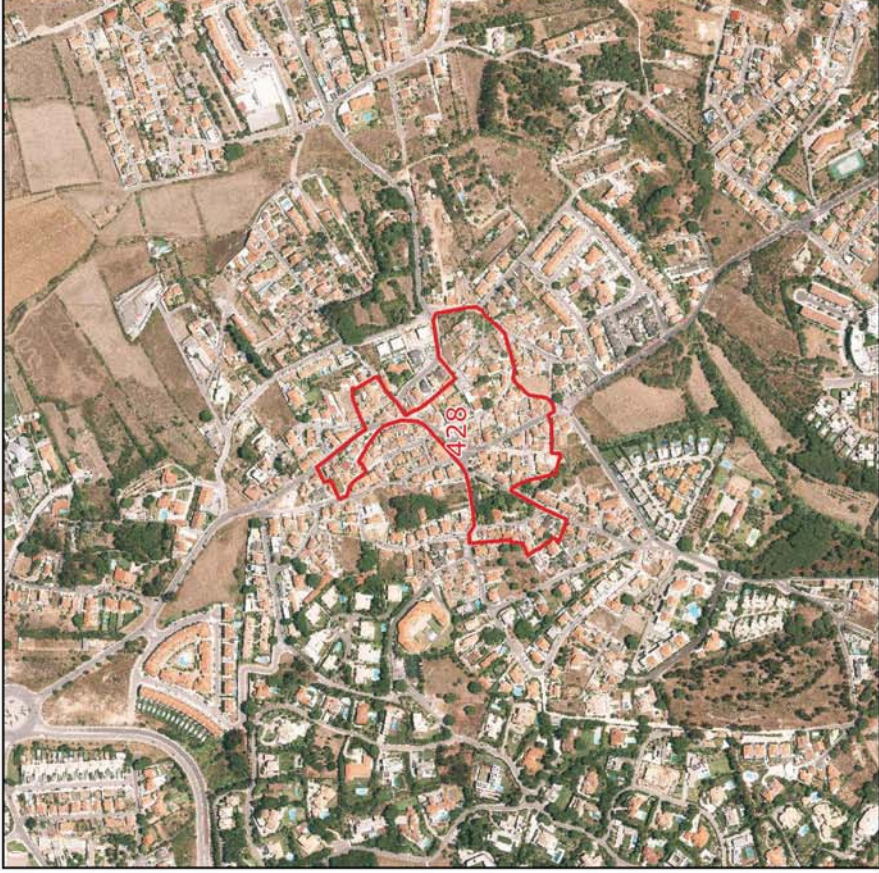
Pareceres das Entidades	CCDR-LVT	ANEPC	DGPC	ICNF	APA
Concertação	CCDR-LVT	ANEPC	DGPC	ICNF	APA

Localização

ID 428



- LEGENDA**
- Limite do Concelho - CAOP
 - Limite do PNSC
 - Limite da Área de Intervenção do POCAE
 - Solo Rural do PDM em vigor
 - ID da alteração







LEGENDA

 Limite do Concelho - CAOP

 ID da alteração


Condicionantes

 Leito das águas do mar











































 Margem

 RAN

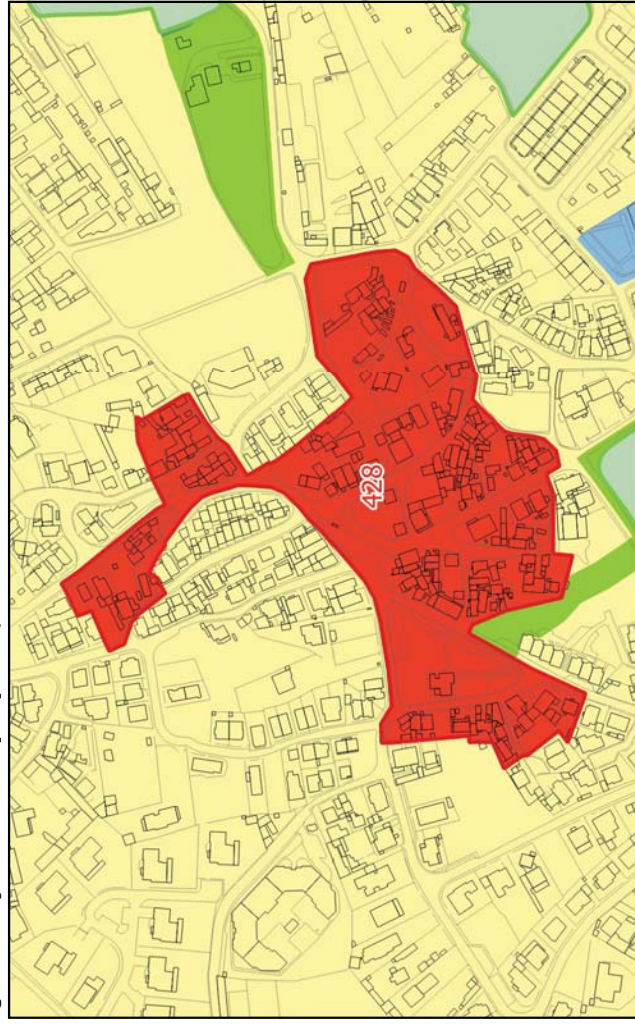
 REN

 REN - exclusões

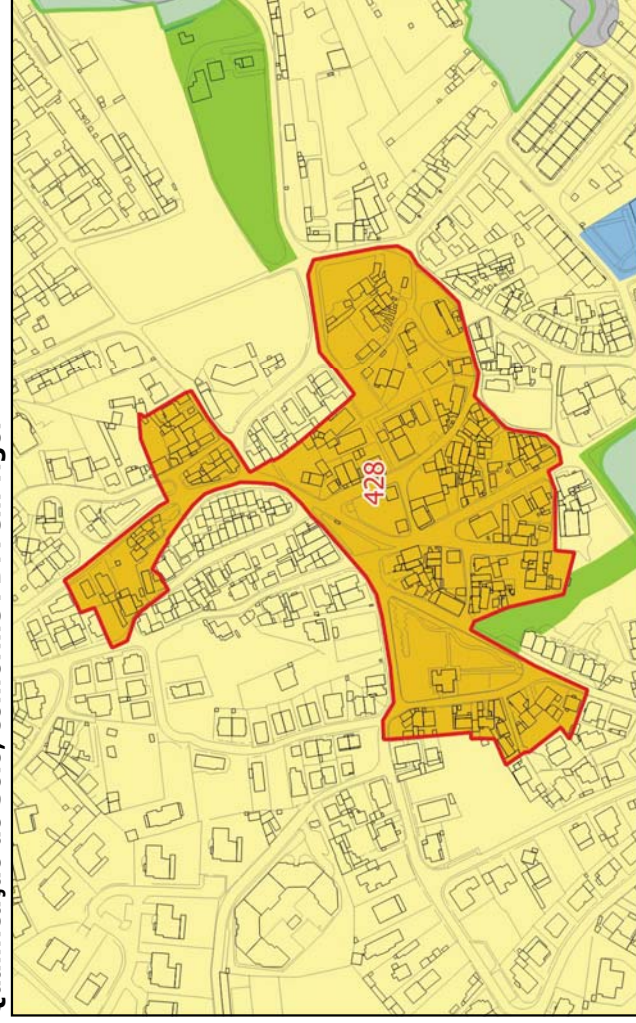
LEGENDA:

-  Limite do Solo Rústico
-  SubUOPG
- Qualificação do Solo em vigor**
-  Espaço Natural Nível 1
-  Espaço Natural Nível 2
-  Espaço Natural Nível 3
-  Espaços de Recursos Geológicos
-  Espaço de Equipamento-Rural
-  Espaço de Ocupação Turística
-  Espaço de Aglomerados Rurais
- Solo Urbano**
-  Espaço Central
-  Espaço Central Histórico
-  Espaço Residencial
-  Espaço Residencial Histórico
-  Espaço Resid. Singular e Turístico
-  Espaço de Comércio e Serviços
-  Espaço de Atividades Industriais
-  Espaço de Equipamento
-  Espaço Estratégico
-  Espaço Florestal de Nível 1
-  Espaço Florestal de Nível 2
-  Espaço Florestal de Nível 3
-  Espaço Verde de Recreio e Produção
-  Espaço Verde de Prot. e Conservação
-  Espaço Verde de Prot. a Infraestruturas
-  Espaço de Recursos Energéticos e Geológicos
-  Espaço de Equipamentos e Infraestruturas
-  Espaço Rústico de Prot. a Infraestruturas
-  Espaço de Ocupação Turística de Nível 1
-  Espaço de Ocupação Turística de Nível 2
- Solo Urbano**
-  Espaço Central
-  Espaço Central Histórico
-  Espaço Habitacional
-  Espaço Habitacional Singular e Turístico
-  Espaço de Atividades Econômicas
-  Espaço Estratégico de Ativ. Econômicas
-  Espaço de Equipamento
-  Espaço de Infraestruturas Estruturantes
-  Espaço Verde de Recreio e Produção
-  Espaço Verde de Prot. e Conservação
-  Espaço Verde de Prot. a Infraestruturas
-  Espaço Canal
-  Espaço Canal

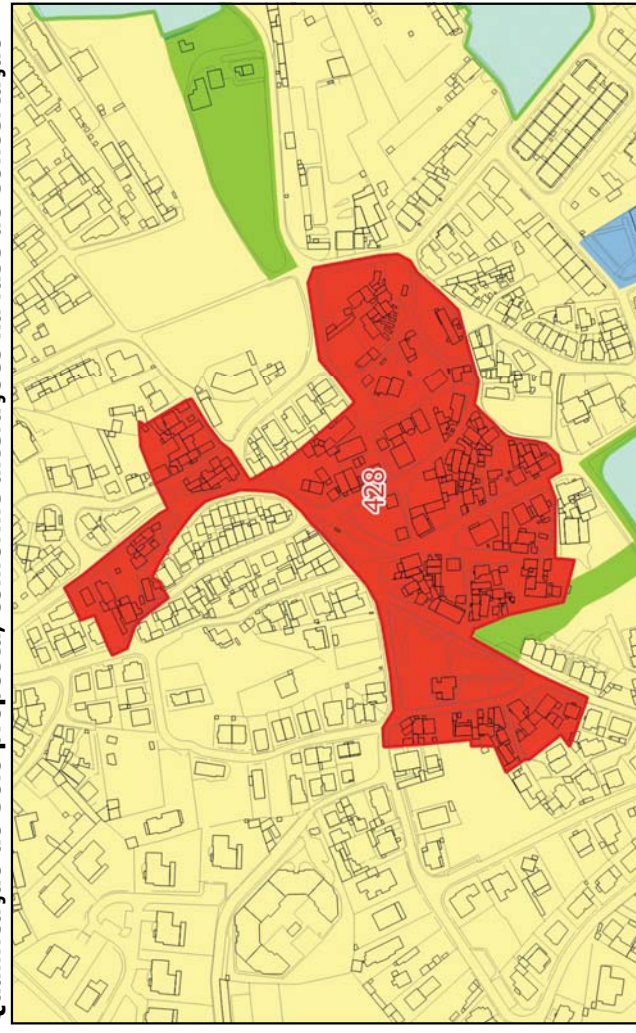
Qualificação do Solo proposta, conforme início da Conferência Procedimental



Qualificação do Solo, conforme PDM em vigor



Qualificação do Solo proposta, conforme alterações na fase de Concertação



FICHA DE ALTERAÇÃO

ID 429

Origem da proposta de alteração	INICIATIVA MUNICIPAL – FUSÃO DOS ESPAÇOS HISTÓRICOS Requalificação das Áreas de “Espaço Residencial Histórico” para a categoria de “Espaço Central Histórico” CHARNECA
Documento que é alterado	Planta de Ordenamento - Qualificação do Solo
Alteração	Requalificação de uma área de terreno, qualificada com a categoria de Espaço Residencial Histórico” para a categoria de “Espaço Central Histórico”
Critérios do nº 3 do artº 7º do DR 15/2015 que se aplicam	Alínea a) Inserção no modelo de organização do sistema urbano municipal ou intermunicipal;

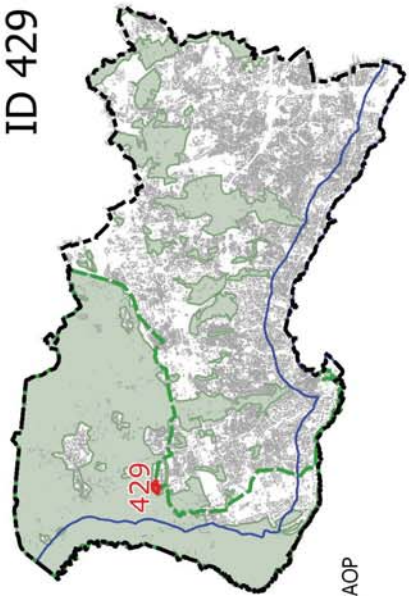
Justificação As duas categorias de “Espaço Histórico” (Central e Residencial) têm uma vivência real muito semelhante como, de resto, se encontra espelhado na regulamentação do PDM em vigor para as duas qualificações.
Ambas têm características de centralidade e pretende-se objetivamente acentuar este cariz. Nesse sentido decidiu-se aglutiná-las passando as áreas qualificadas como “Espaço Residencial Histórico” a integrar-se na qualificação de “Espaço Central Histórico”.

Pareceres das Entidades	CCDR-LVT	ANEPC	DGPC	ICNF	APA
Concertação	CCDR-LVT	ANEPC	DGPC	ICNF	APA

escala 1:10 000

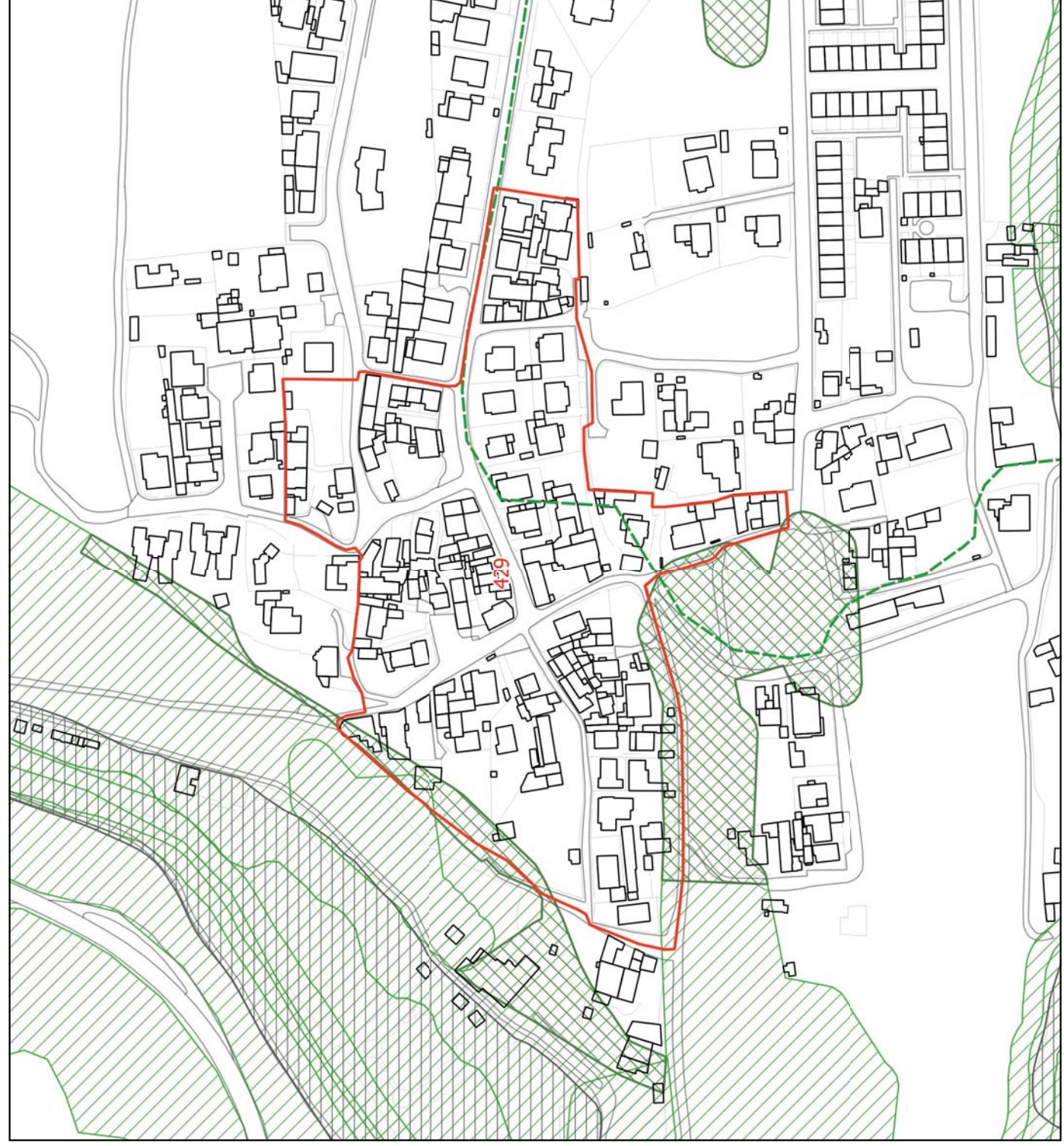
Localização

ID 429



- LEGENDA
- Limite do Concelho - CAOP
 - Limite do PNSC
 - Limite da Área de Intervenção do POCACE
 - Solo Rural do PDM em vigor
 - ID da alteração





LEGENDA

--- Limite do Concelho - CAOP

■ ID da alteração

Condicionantes

■ Leito das águas do mar

■ Margem

■ RAN

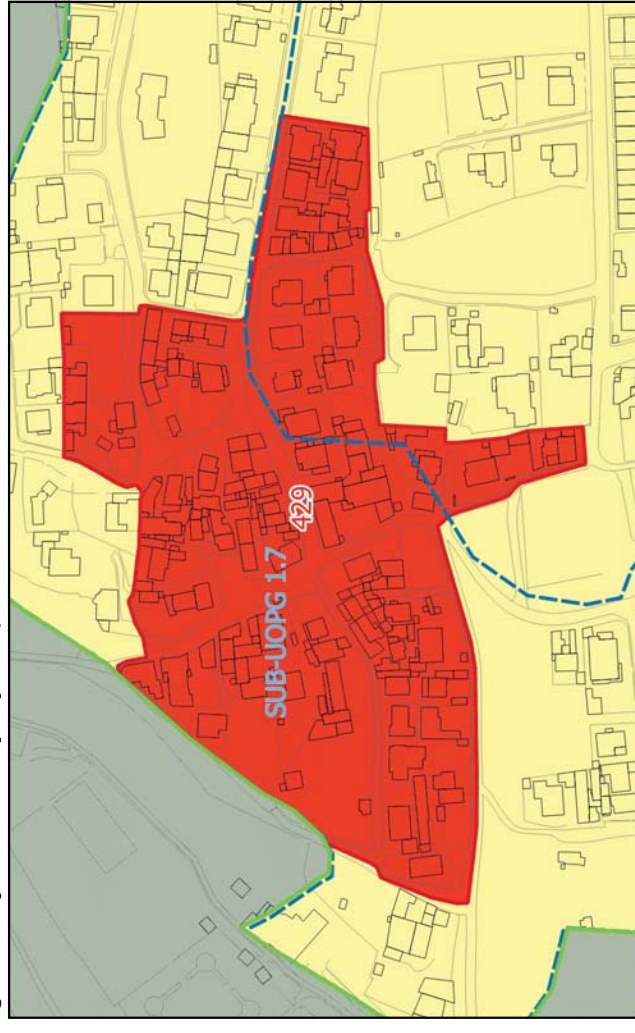
■ REN

■ REN - exclusões

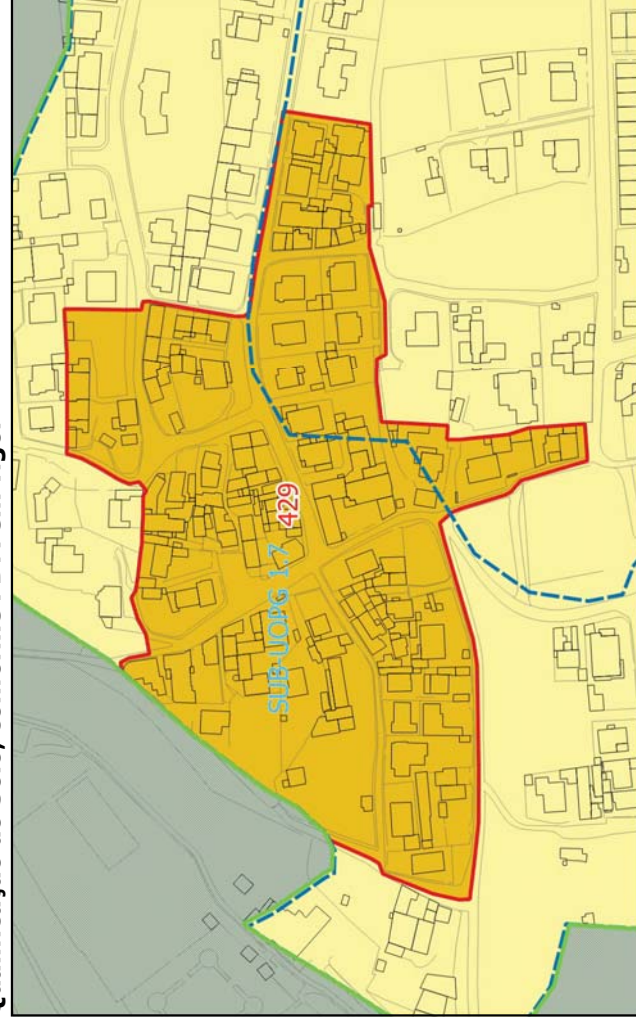
LEGENDA:

- Limite do Solo Rústico
- SubUOPG
- Qualificação do Solo em vigor**
- Solo Rural
- Espaço Natural Nível 1
- Espaço Natural Nível 2
- Espaço Natural Nível 3
- Espaços de Recursos Geológicos
- Espaço de Equipamento-Rural
- Espaço de Ocupação Turística
- Espaço de Aglomerados Rurais
- Solo Urbano
- Espaço Central
- Espaço Central Histórico
- Espaço Residencial
- Espaço Residencial Histórico
- Espaço Resid. Singular e Turístico
- Espaço de Comércio e Serviços
- Espaço de Atividades Industriais
- Espaço de Equipamento
- Espaço Estratégico
- Espaço Florestal de Nível 2
- Espaço de Aglomerados Rurais
- Esp. de Recursos Energéticos e Geológicos
- Esp. de Equipamentos e Infraestruturas
- Esp. Rústico de Prot. a Infraestruturas
- Esp. de Ocupação Turística de Nível 1
- Esp. de Ocupação Turística de Nível 2
- Solo Urbano**
- Espaço Central
- Espaço Central Histórico
- Espaço Habitacional
- Espaço Habitacional Singular e Turístico
- Espaço de Atividades Econômicas
- Esp. Estratégico de Ativ. Econômicas
- Espaço de Equipamento
- Esp. de Infraestruturas Estruturantes
- Esp. Verde de Recreio e Produção
- Esp. Verde de Prot. e Conservação
- Esp. Verde de Prot. a Infraestruturas
- Espaço Canal
- Espaço Canal
- Qualificação do Solo Proposta**
- Solo Rústico**
- Espaço Natural de Nível 1
- Espaço Natural de Nível 2
- Espaço Natural de Nível 3
- Espaço Agrícola de Nível 1
- Espaço Agrícola de Nível 2
- Espaço Florestal de Nível 1
- Espaço Florestal de Nível 2
- Espaço Canal
- Espaço Canal

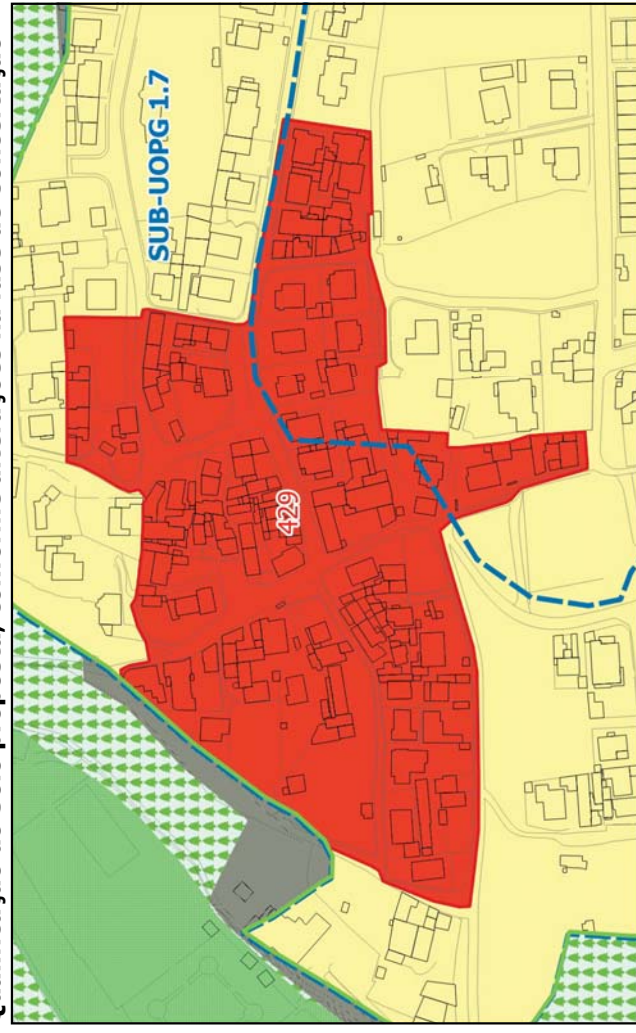
Qualificação do Solo proposta, conforme início da Conferência Procedimental



Qualificação do Solo, conforme PDM em vigor



Qualificação do Solo proposta, conforme alterações na fase de Concertação



FICHA DE ALTERAÇÃO

ID 430

Origem da proposta de alteração	INICIATIVA MUNICIPAL – FUSÃO DOS ESPAÇOS HISTÓRICOS Requalificação das Áreas de “Espaço Residencial Histórico” para a categoria de “Espaço Central Histórico” MANIQUE DE BAIXO
Documento que é alterado	Planta de Ordenamento - Qualificação do Solo
Alteração	Requalificação de uma área de terreno, qualificada com a categoria de Espaço Residencial Histórico” para a categoria de “Espaço Central Histórico”
Critérios do nº 3 do artº 7º do DR 15/2015 que se aplicam	Alínea a) Inserção no modelo de organização do sistema urbano municipal ou intermunicipal;

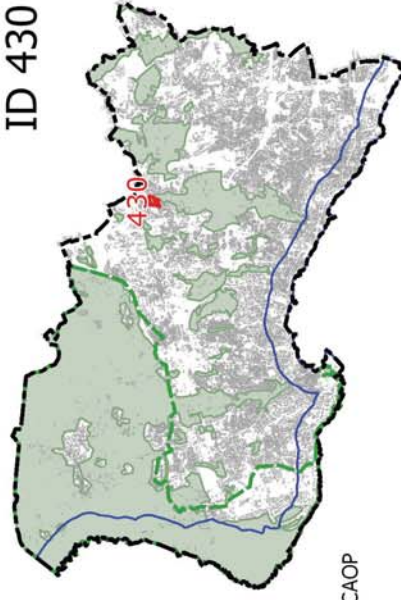
Justificação As duas categorias de “Espaço Histórico” (Central e Residencial) têm uma vivência real muito semelhante como, de resto, se encontra espelhado na regulamentação do PDM em vigor para as duas qualificações.
Ambas têm características de centralidade e pretende-se objetivamente acentuar este cariz. Nesse sentido decidiu-se aglutiná-las passando as áreas qualificadas como “Espaço Residencial Histórico” a integrar-se na qualificação de “Espaço Central Histórico”.

Pareceres das Entidades	CCDR-LVT	ANEPC	DGPC	ICNF	APA
Concertação	CCDR-LVT	ANEPC	DGPC	ICNF	APA

escala 1:10 000

Localização

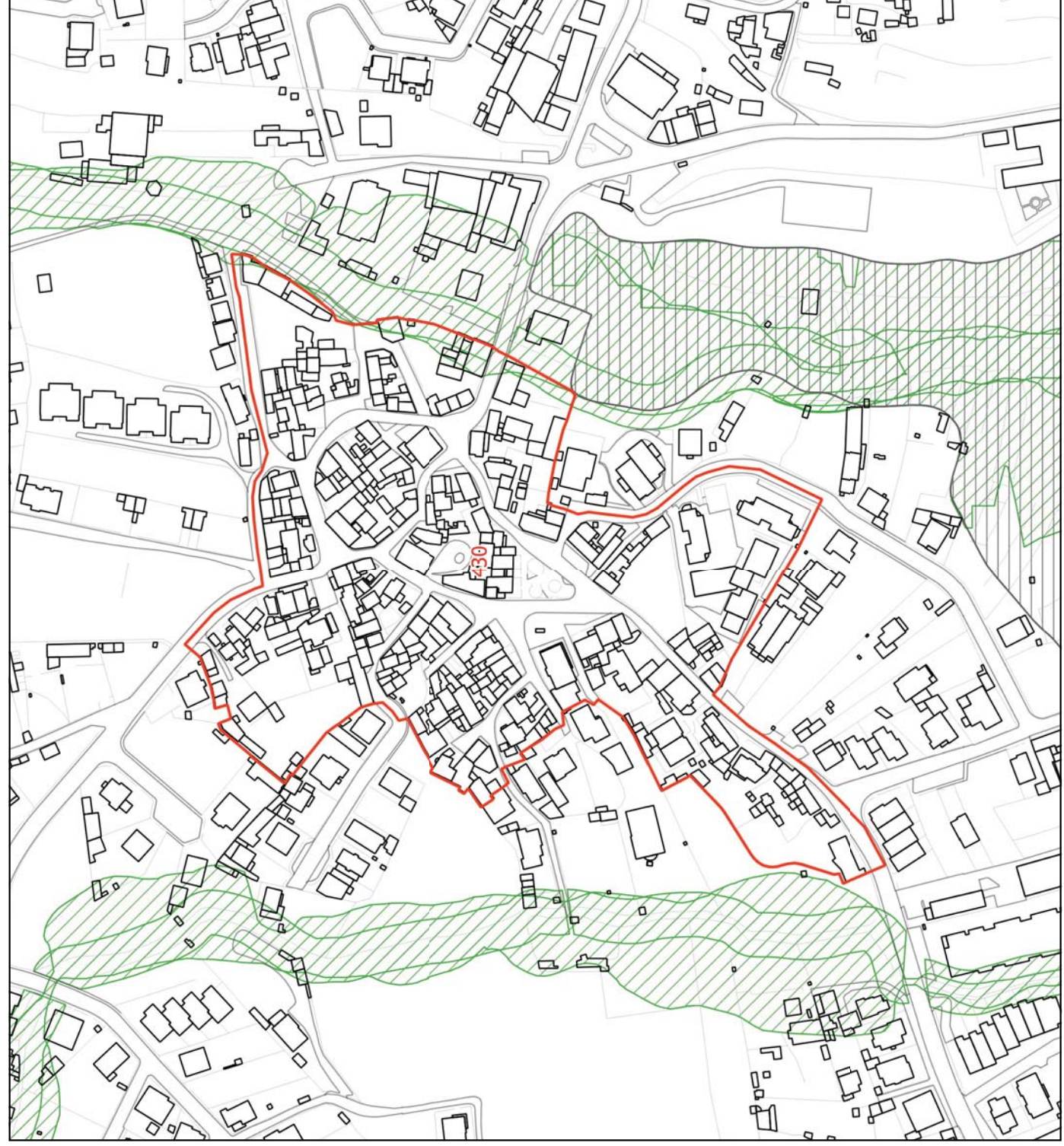
ID 430










LEGENDA

- Limite do Concelho - CAOP
- Limite do PNSC
- Limite da Área de Intervenção do POCACE
- Solo Rural do PDM em vigor
- ID da alteração

































































LEGENDA

-  Limite do Concelho - CAOP
-  ID da alteração
- Condicionantes
 -  Leito das águas do mar
 -  Margem
 -  RAN
 -  REN
 -  REN - exclusões

LEGENDA:

-  Limite do Solo Rústico
-  SubUOPG
- Qualificação do Solo em vigor**
-  Espaço Natural Nível 1
-  Espaço Natural Nível 2
-  Espaço Natural Nível 3
-  Espaços de Recursos Geológicos
-  Espaço de Equipamento-Rural
-  Espaço de Ocupação Turística
-  Espaço de Aglomerados Rurais
-  Solo Urbano
-  Espaço Central
-  Espaço Central Histórico
-  Espaço Residencial
-  Espaço Residencial Histórico
-  Espaço Resid. Singular e Turístico
-  Espaço de Comércio e Serviços
-  Espaço de Atividades Industriais
-  Espaço de Equipamento
-  Espaço Estratégico
-  Espaço Florestal de Nível 1
-  Espaço de Infraestruturas Territoriais
-  Esp. Verde de Recreio e Produção
-  Esp. Verde de Prot. e Conservação
-  Esp. Verde de Prot. a Infraestruturas
-  PMOT em vigor
-  Solo Urbano / Urbanizável
-  Espaço de Equipamento Proposto
-  Esp. de Comércio e Serviços Proposto
-  Esp. de Atividades Industriais Proposto
-  Espaço Estratégico Proposto
-  Espaço de Turismo Proposto
-  Espaço Canal
-  Espaço Canal
-  Espaço Canal
- Qualificação do Solo Proposta**
-  Solo Rústico
-  Espaço Natural de Nível 1
-  Espaço Natural de Nível 2
-  Espaço Natural de Nível 3
-  Espaço Agrícola de Nível 1
-  Espaço Agrícola de Nível 2
-  Espaço Florestal de Nível 1
-  Espaço Florestal de Nível 2
-  Espaço Florestal de Nível 3
-  Espaço Florestal de Nível 4
-  Espaço Florestal de Nível 5
-  Espaço Florestal de Nível 6
-  Espaço Florestal de Nível 7
-  Espaço Florestal de Nível 8
-  Espaço Florestal de Nível 9
-  Espaço Florestal de Nível 10
-  Espaço Florestal de Nível 11
-  Espaço Florestal de Nível 12
-  Espaço Florestal de Nível 13
-  Espaço Florestal de Nível 14
-  Espaço Florestal de Nível 15
-  Espaço Florestal de Nível 16
-  Espaço Florestal de Nível 17
-  Espaço Florestal de Nível 18
-  Espaço Florestal de Nível 19
-  Espaço Florestal de Nível 20

Qualificação do Solo proposta, conforme início da Conferência Procedimental



Qualificação do Solo, conforme PDM em vigor



Qualificação do Solo proposta, conforme alterações na fase de Concertação



FICHA DE ALTERAÇÃO

ID 431

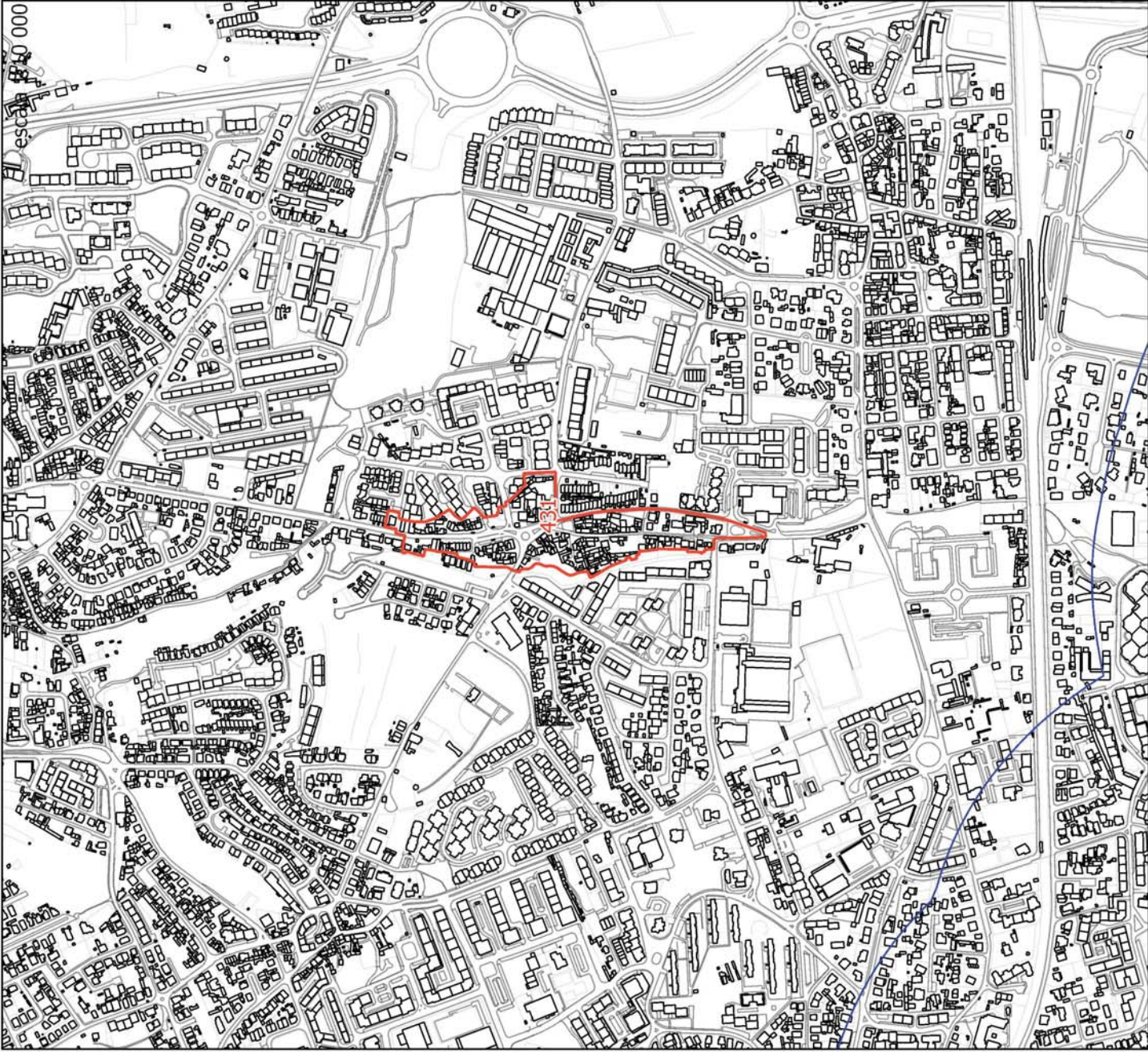
Origem da proposta de alteração	INICIATIVA MUNICIPAL – FUSÃO DOS ESPAÇOS HISTÓRICOS Requalificação das Áreas de “Espaço Residencial Histórico” para a categoria de “Espaço Central Histórico” REBELVA
Documento que é alterado	Planta de Ordenamento - Qualificação do Solo
Alteração	Requalificação de uma área de terreno, qualificada com a categoria de Espaço Residencial Histórico” para a categoria de “Espaço Central Histórico”
Critérios do nº 3 do artº 7º do DR 15/2015 que se aplicam	Alínea a) Inserção no modelo de organização do sistema urbano municipal ou intermunicipal;

Justificação As duas categorias de “Espaço Histórico” (Central e Residencial) têm uma vivência real muito semelhante como, de resto, se encontra espelhado na regulamentação do PDM em vigor para as duas qualificações.
Ambas têm características de centralidade e pretende-se objetivamente acentuar este cariz. Nesse sentido decidiu-se aglutiná-las passando as áreas qualificadas como “Espaço Residencial Histórico” a integrar-se na qualificação de “Espaço Central Histórico”.

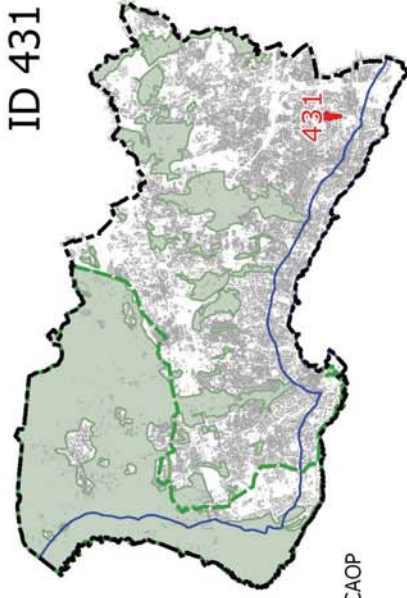
Pareceres das Entidades	CCDR-LVT	ANEPC	DGPC	ICNF	APA
Concertação	CCDR-LVT	ANEPC	DGPC	ICNF	APA

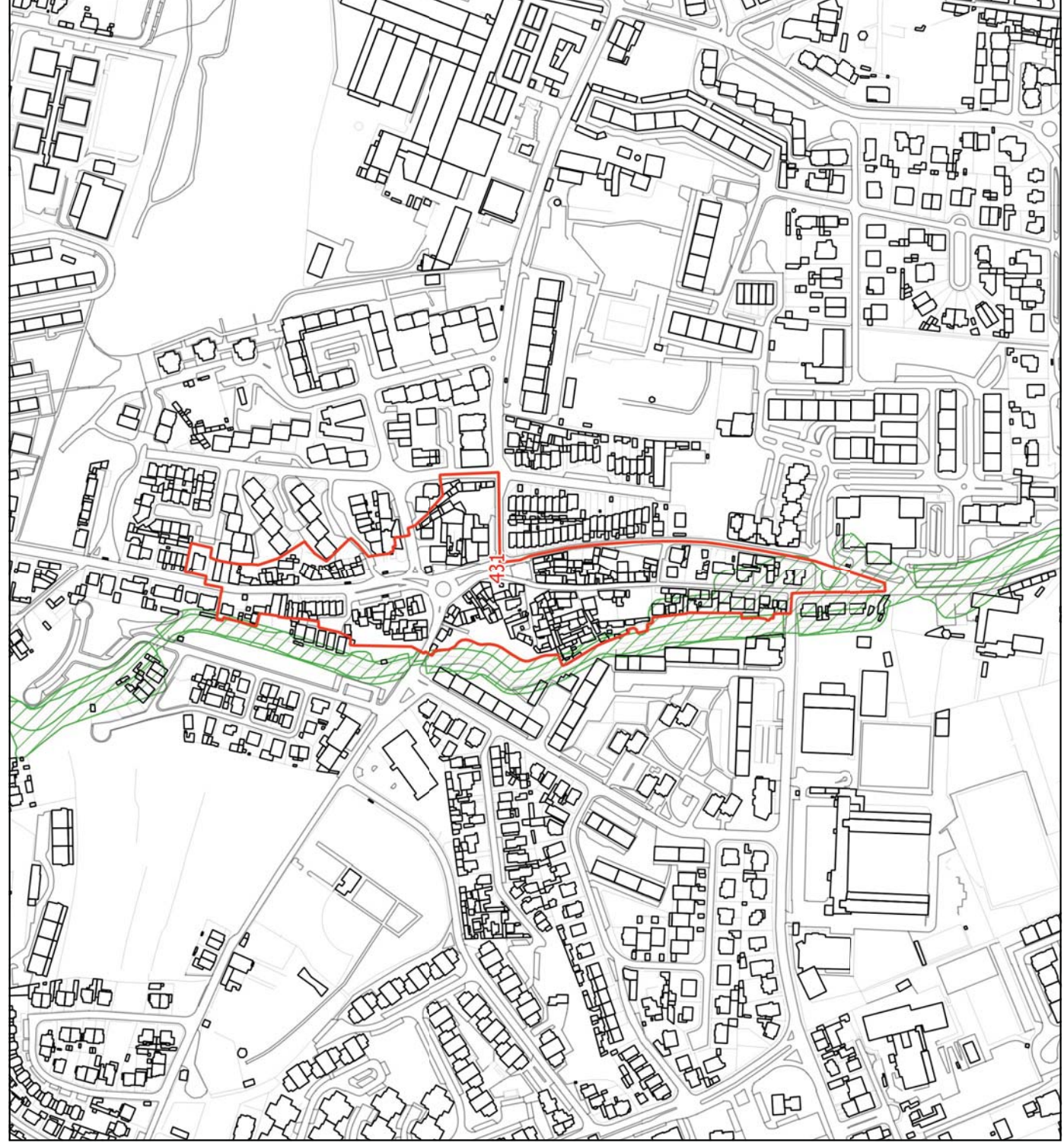
Localização

ID 431



- LEGENDA
- Limite do Concelho - CAOP
 - Limite do PNSC
 - Limite da Área de Intervenção do POFACE
 - Solo Rural do PDM em vigor
 - ID da alteração





LEGENDA

--- Limite do Concelho - CAOP

□ ID da alteração

Condicionantes

Leito das águas do mar

Margem



























































RAN

REN

REN - exclusões



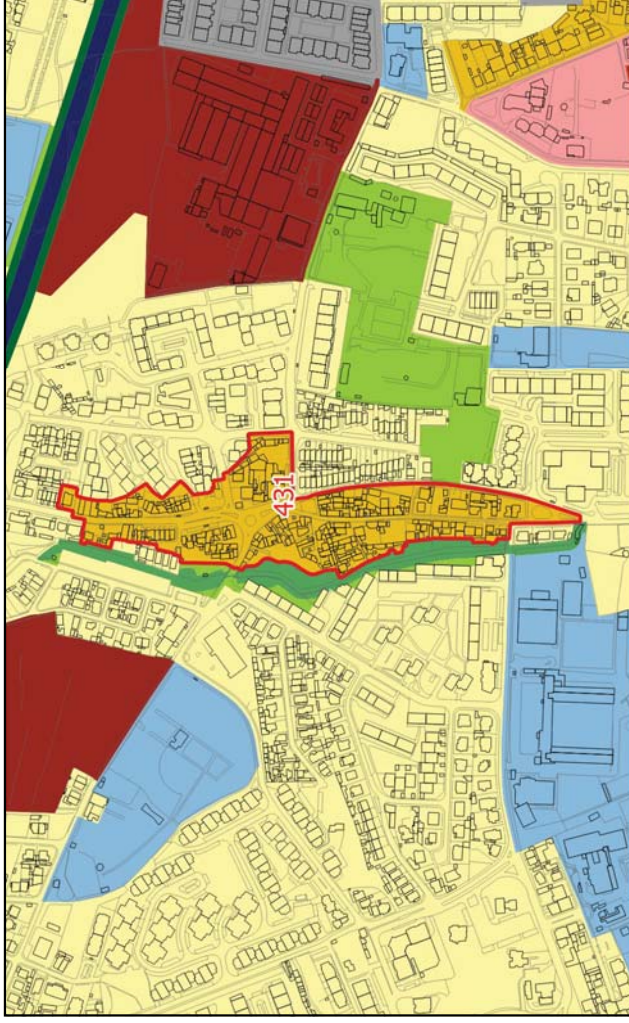
LEGENDA:

-  Limite do Solo Rústico
-  SubUOPG
- Qualificação do Solo em vigor**
-  Espaço Natural Nível 1
-  Espaço Natural Nível 2
-  Espaço Natural Nível 3
-  Espaços de Recursos Geológicos
-  Espaço de Equipamento-Rural
-  Espaço de Ocupação Turística
-  Espaço de Aglomerados Rurais
- Solo Urbano**
-  Espaço Central
-  Espaço Central Histórico
-  Espaço Residencial
-  Espaço Residencial Histórico
-  Espaço Resid. Singular e Turístico
-  Espaço de Comércio e Serviços
-  Espaço de Atividades Industriais
-  Espaço de Equipamento
-  Espaço Estratégico
-  Espaço Florestal de Nível 1
-  Espaço de Infraestruturas Territoriais
-  Esp. Verde de Recreio e Produção
-  Esp. Verde de Prot. e Conservação
-  Esp. Verde de Prot. a Infraestruturas
-  PMOT em vigor
-  Solo Urbano / Urbanizável
-  Espaço de Equipamento Proposto
-  Esp. de Comércio e Serviços Proposto
-  Esp. de Atividades Industriais Proposto
-  Espaço Estratégico Proposto
-  Espaço de Turismo Proposto
-  Espaço Canal
-  Espaço Canal
- Qualificação do Solo Proposta**
- Solo Rústico**
-  Espaço Natural de Nível 1
-  Espaço Natural de Nível 2
-  Espaço Natural de Nível 3
-  Espaço Agrícola de Nível 1
-  Espaço Agrícola de Nível 2
-  Espaço Florestal de Nível 1
-  Espaço Florestal de Nível 2
-  Espaço Florestal de Nível 3
-  Espaço de Recursos Energéticos e Geológicos
-  Esp. de Equipamentos e Infraestruturas
-  Esp. Rústico de Prot. a Infraestruturas
-  Esp. de Ocupação Turística de Nível 1
-  Esp. de Ocupação Turística de Nível 2
- Solo Urbano**
-  Espaço Central
-  Espaço Central Histórico
-  Espaço Habitacional
-  Espaço Habitacional Singular e Turístico
-  Espaço de Atividades Econômicas
-  Esp. Estratégico de Ativ. Econômicas
-  Espaço de Equipamento
-  Esp. de Infraestruturas Estruturantes
-  Esp. Verde de Recreio e Produção
-  Esp. Verde de Prot. e Conservação
-  Esp. Verde de Prot. a Infraestruturas
-  Espaço Canal
-  Espaço Canal

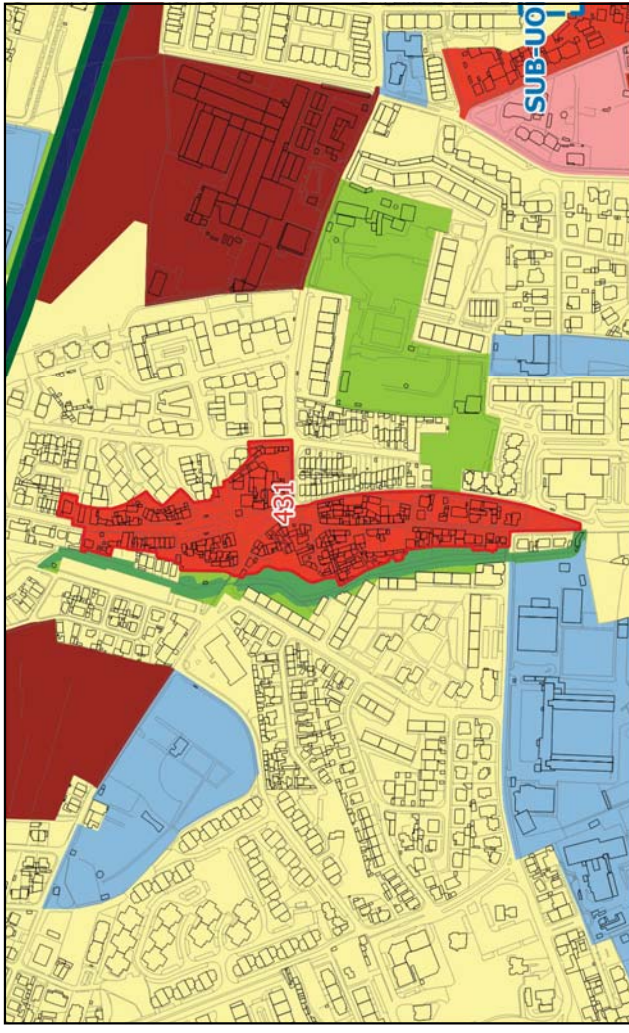
Qualificação do Solo proposta, conforme início da Conferência Procedimental



Qualificação do Solo, conforme PDM em vigor



Qualificação do Solo proposta, conforme alterações na fase de Concertação



FICHA DE ALTERAÇÃO

ID 433.436.439

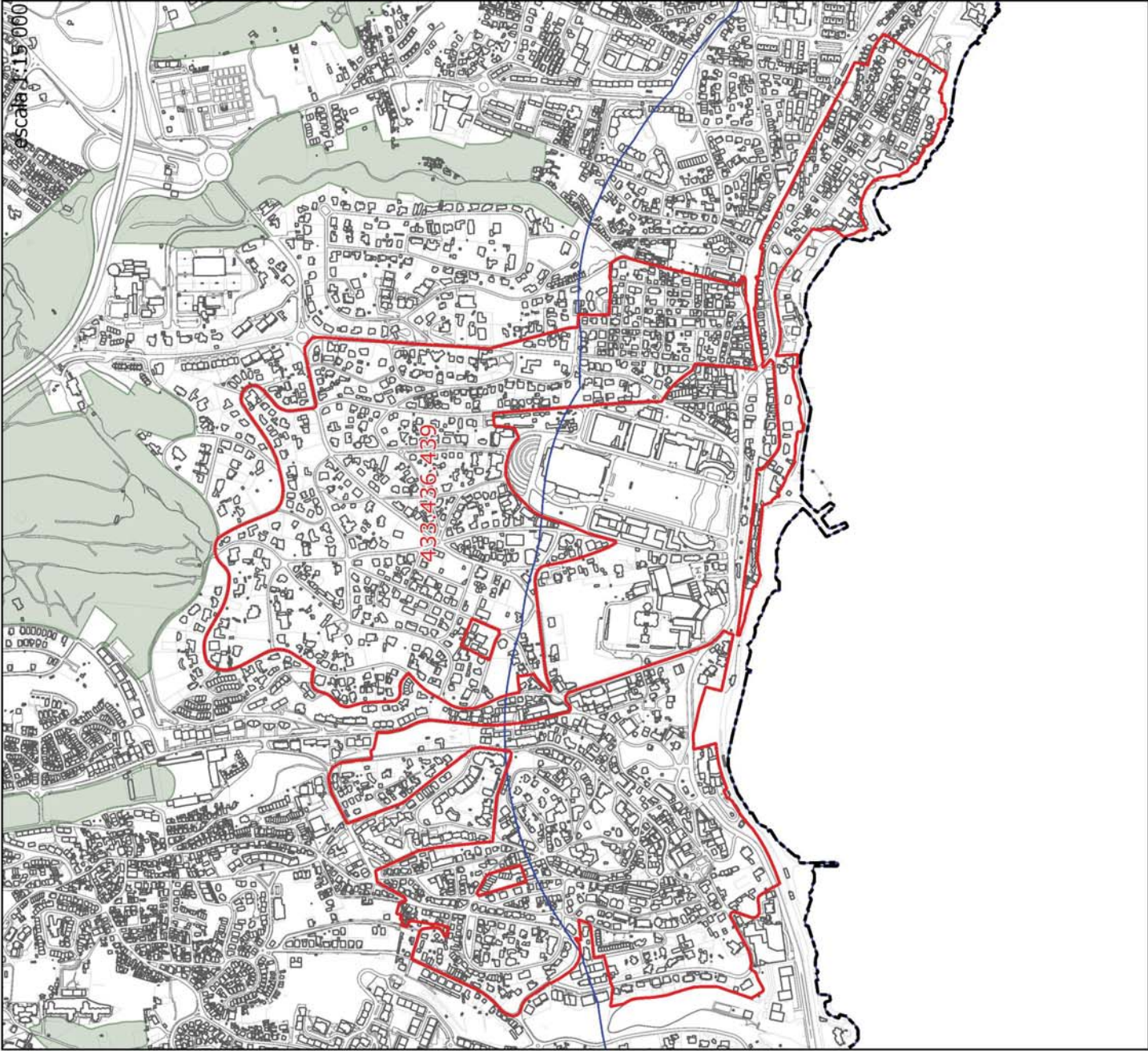
Origem da proposta de alteração	INICIATIVA MUNICIPAL – FUSÃO DOS ESPAÇOS HISTÓRICOS Requalificação das Áreas de “Espaço Residencial Histórico” para a categoria de “Espaço Central Histórico” ESTORIL E MONTE ESTORIL
Documento que é alterado	Planta de Ordenamento - Qualificação do Solo
Alteração	Requalificação de uma área de terreno, qualificada com a categoria de Espaço Residencial Histórico” para a categoria de “Espaço Central Histórico”
Critérios do nº 3 do artº 7º do DR 15/2015 que se aplicam	Alínea a) Inserção no modelo de organização do sistema urbano municipal ou intermunicipal;

Justificação As duas categorias de “Espaço Histórico” (Central e Residencial) têm uma vivência real muito semelhante como, de resto, se encontra espelhado na regulamentação do PDM em vigor para as duas qualificações.
Ambas têm características de centralidade e pretende-se objetivamente acentuar este cariz. Nesse sentido decidiu-se aglutiná-las passando as áreas qualificadas como “Espaço Residencial Histórico” a integrar-se na qualificação de “Espaço Central Histórico”.

Pareceres das Entidades	CCDR-LVT	ANEPC	DGPC	ICNF	APA
Concertação	CCDR-LVT	ANEPC	DGPC	ICNF	APA

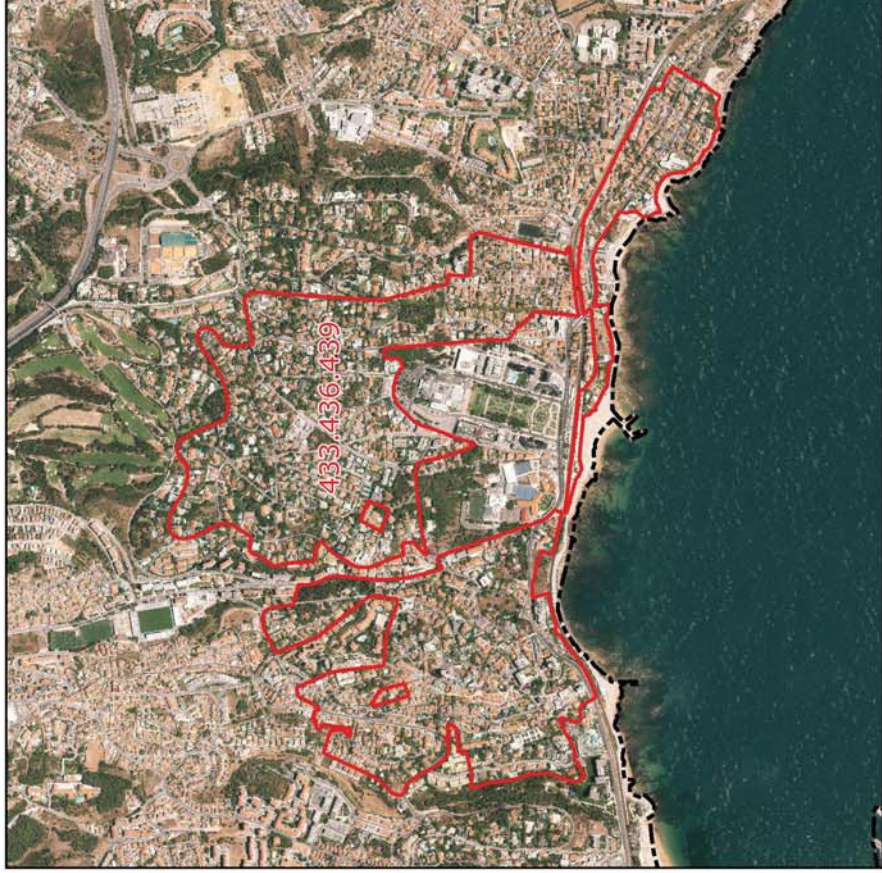
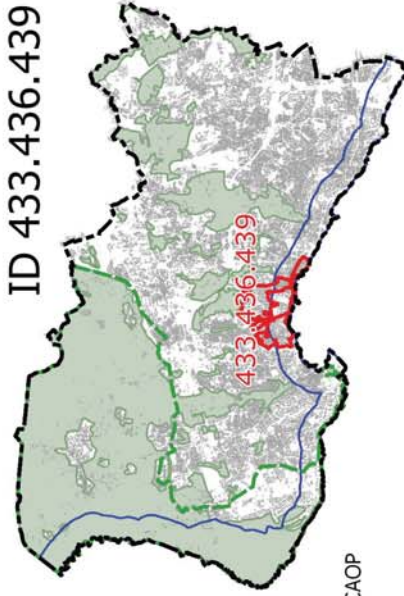
Localização

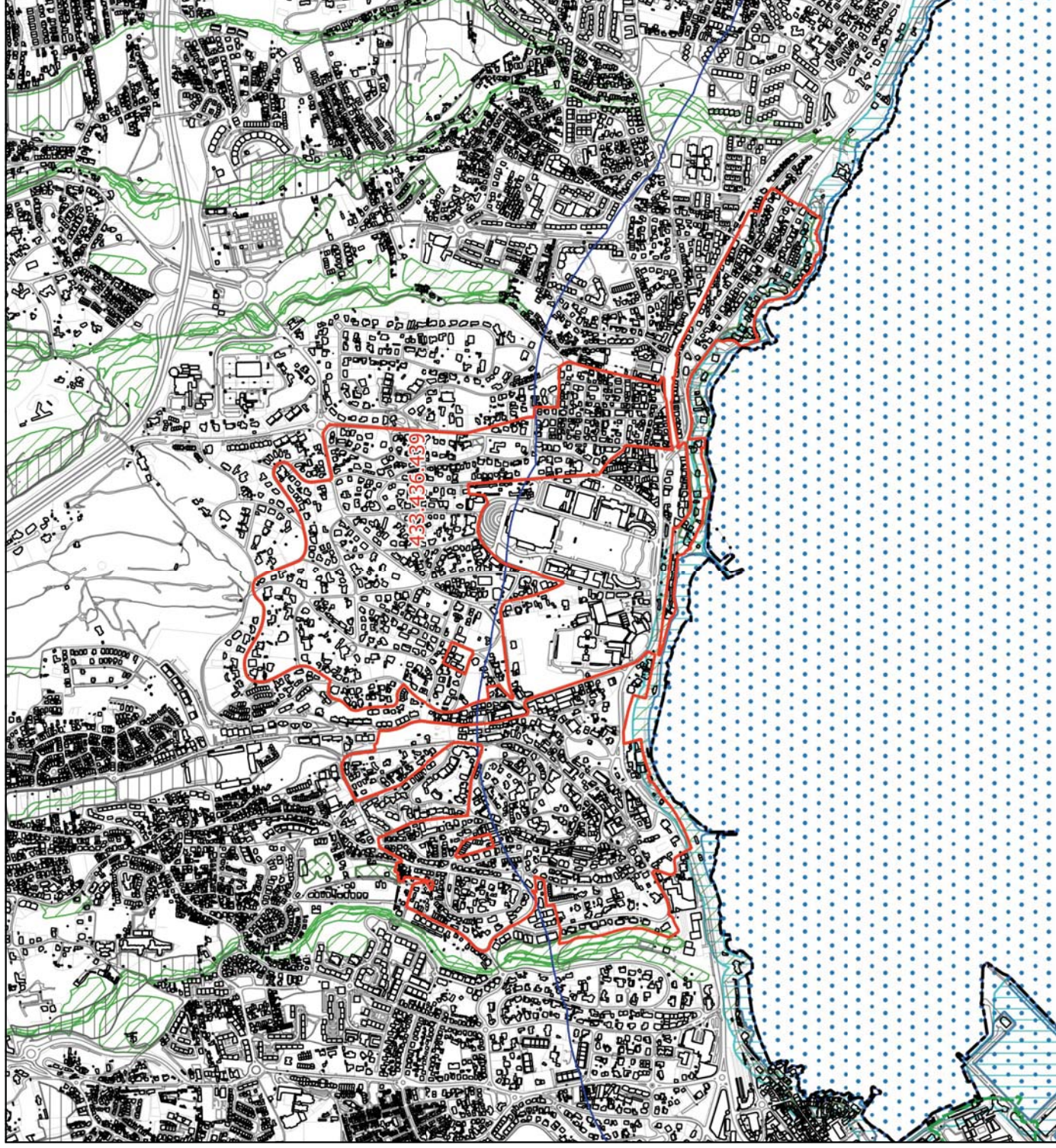
ID 433.436.439



LEGENDA

- Limite do Concelho - CAOP
- Limite do PNSC
- Limite da Área de Intervenção do POACE
- Solo Rural do PDM em vigor
- ID da alteração





LEGENDA

--- Limite do Concelho - CAOP

□ ID da alteração

Condicionantes

Leito das águas do mar

Margem

RAN

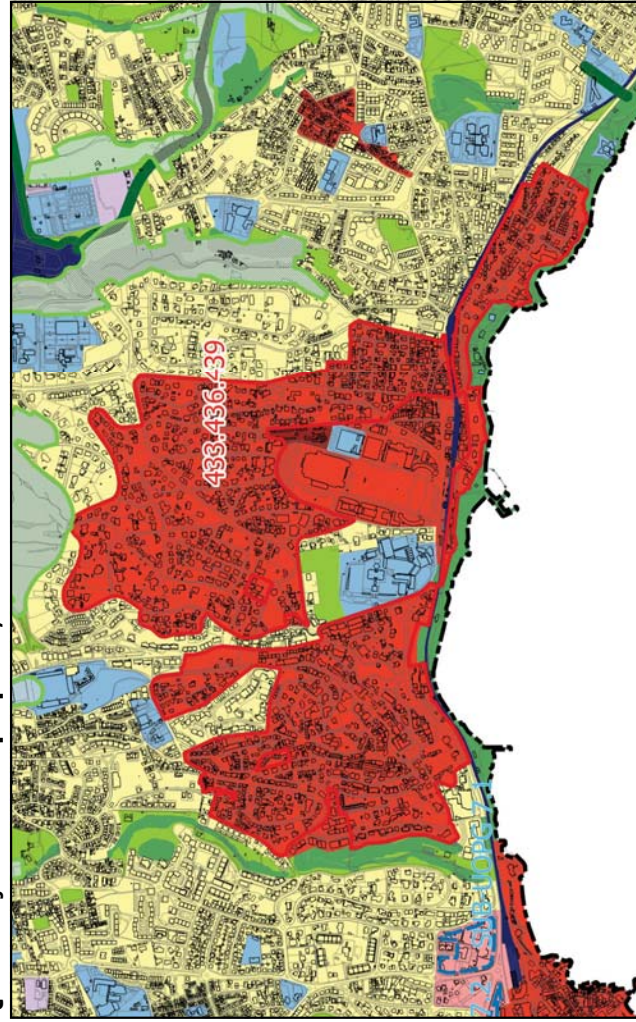
REN

REN - exclusões

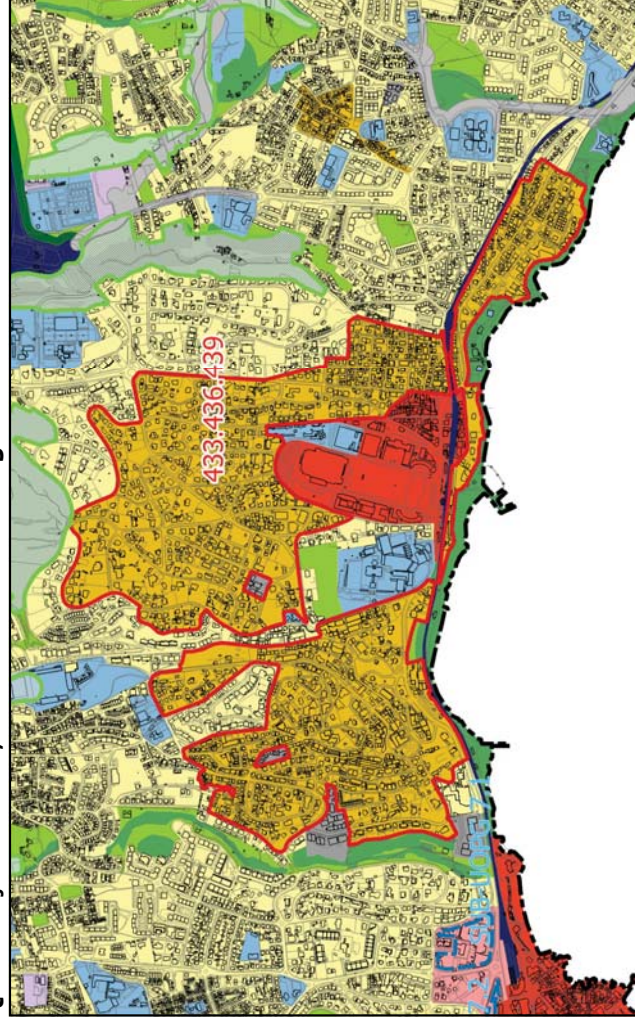
LEGENDA:

- Limite do Solo Rústico
- SubUOPG
- Qualificação do Solo em vigor**
- Solo Rural
- Espaço Natural Nível 1
- Espaço Natural Nível 2
- Espaço Natural Nível 3
- Espaços de Recursos Geológicos
- Espaço de Equipamento-Rural
- Espaço de Ocupação Turística
- Espaço de Aglomerados Rurais
- Solo Urbano
- Espaço Central
- Espaço Residencial
- Espaço Residencial Histórico
- Espaço Resid.-Singular e Turístico
- Espaço de Comércio e Serviços
- Espaço de Atividades Industriais
- Espaço de Equipamento
- Espaço Estratégico
- Espaço de Infraestruturas Territoriais
- Esp. Verde de Recreio e Produção
- Esp. Verde de Prot. e Conservação
- Esp. Verde de Prot. a Infraestruturas
- PMOT em vigor
- Solo Urbano / Urbanizável
- Espaço de Equipamento Proposto
- Esp. de Comércio e Serviços Proposto
- Esp. de Atividades Industriais Proposto
- Espaço Estratégico Proposto
- Espaço de Turismo Proposto
- Espaço Canal
- Espaço Canal
- Espaço Canal
- Qualificação do Solo Proposta**
- Solo Rústico
- Espaço Natural de Nível 1
- Espaço Natural de Nível 2
- Espaço Natural de Nível 3
- Espaço Agrícola de Nível 1
- Espaço Agrícola de Nível 2
- Espaço Florestal de Nível 1
- Espaço Florestal de Nível 2
- Espaço Florestal de Nível 3
- Espaço de Recursos Energéticos e Geológicos
- Esp. de Equipamentos e Infraestruturas
- Esp. Rústico de Prot. a Infraestruturas
- Esp. de Ocupação Turística de Nível 1
- Esp. de Ocupação Turística de Nível 2
- Solo Urbano
- Espaço Central
- Espaço Central Histórico
- Espaço Habitacional
- Espaço Habitacional Singular e Turístico
- Espaço de Atividades Econômicas
- Esp. Estratégico de Ativ. Econômicas
- Espaço de Equipamento
- Esp. de Infraestruturas Estruturantes
- Esp. Verde de Recreio e Produção
- Esp. Verde de Prot. e Conservação
- Esp. Verde de Prot. a Infraestruturas
- Espaço Canal
- Espaço Canal

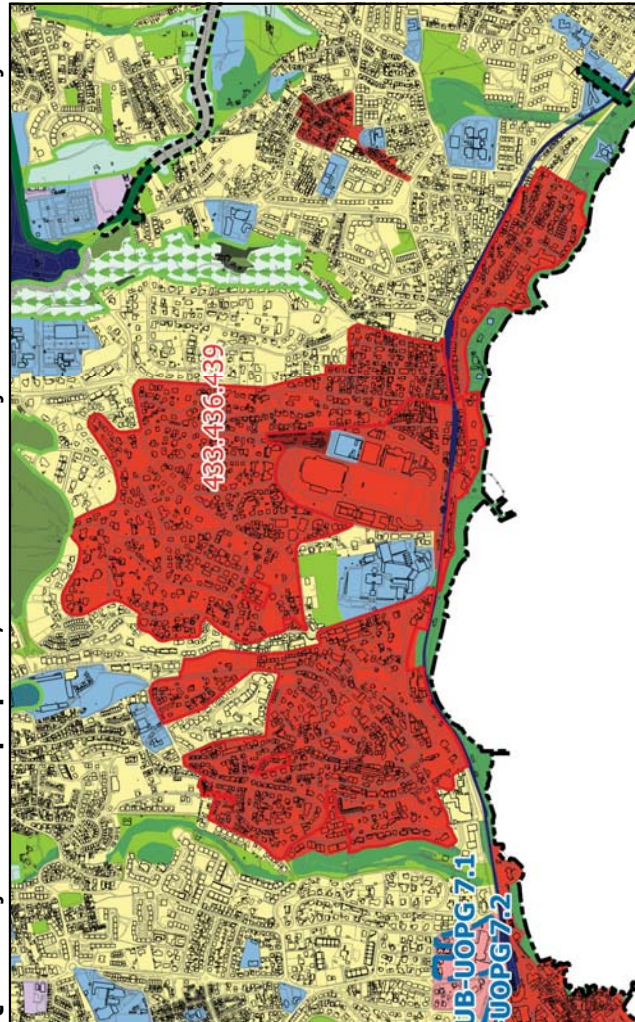
Qualificação do Solo proposta, conforme início da Conferência Procedimental



Qualificação do Solo, conforme PDM em vigor



Qualificação do Solo proposta, conforme alterações na fase de Concertação



FICHA DE ALTERAÇÃO

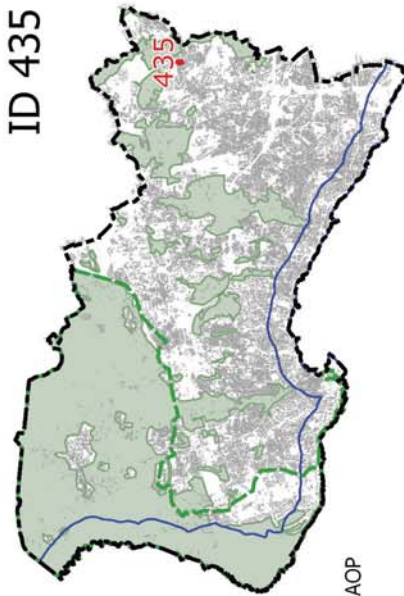
ID 435

Origem da proposta de alteração	INICIATIVA MUNICIPAL – FUSÃO DOS ESPAÇOS HISTÓRICOS Requalificação das Áreas de “Espaço Residencial Histórico” para a categoria de “Espaço Central Histórico” CONCEIÇÃO DA ABÓBODA
Documento que é alterado	Planta de Ordenamento - Qualificação do Solo
Alteração	Requalificação de uma área de terreno, qualificada com a categoria de Espaço Residencial Histórico” para a categoria de “Espaço Central Histórico”
Critérios do nº 3 do artº 7º do DR 15/2015 que se aplicam	Alínea a) Inserção no modelo de organização do sistema urbano municipal ou intermunicipal;

Justificação As duas categorias de “Espaço Histórico” (Central e Residencial) têm uma vivência real muito semelhante como, de resto, se encontra espelhado na regulamentação do PDM em vigor para as duas qualificações.
Ambas têm características de centralidade e pretende-se objetivamente acentuar este cariz. Nesse sentido decidiu-se aglutiná-las passando as áreas qualificadas como “Espaço Residencial Histórico” a integrar-se na qualificação de “Espaço Central Histórico”.

Pareceres das Entidades	CCDR-LVT	ANEPC	DGPC	ICNF	APA
Concertação	CCDR-LVT	ANEPC	DGPC	ICNF	APA

Localização










ID 435

- LEGENDA**
- Limite do Concelho - CAOP
 - Limite do PNSC
 - Limite da Área de Intervenção do POFACE
 - Solo Rural do PDM em vigor
 - ID da alteração


















































LEGENDA

-  Limite do Concelho - CAOP
-  ID da alteração
- Condicionantes**
 -  Leito das águas do mar
 -  Margem
 -  RAN
 -  REN
 -  REN - exclusões

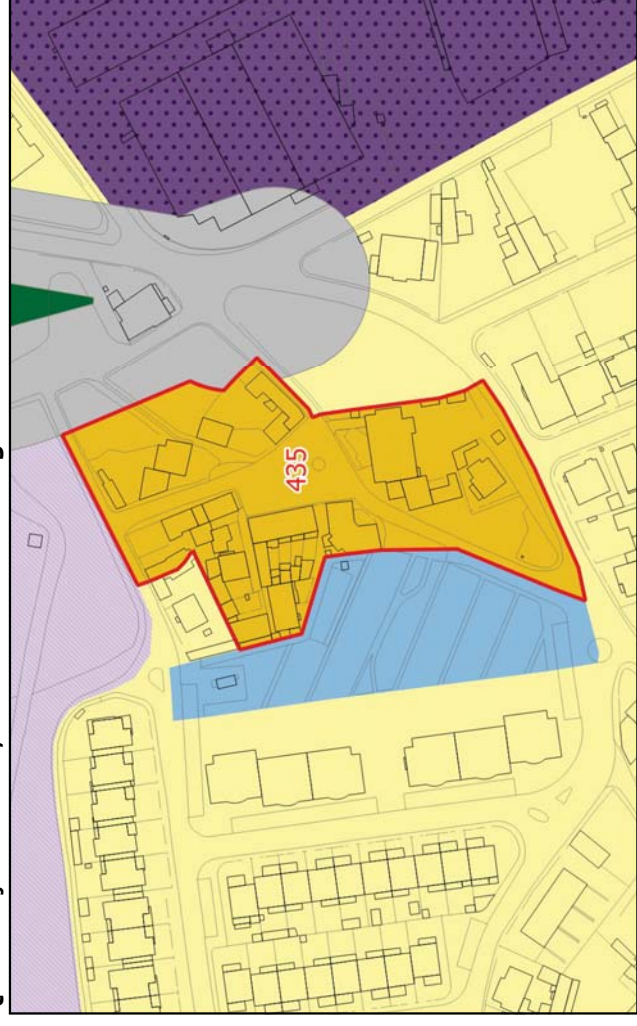
LEGENDA:

-  Limite do Solo Rústico
-  SubUOPG
- Qualificação do Solo em vigor**
-  Espaço Natural Nível 1
-  Espaço Natural Nível 2
-  Espaço Natural Nível 3
-  Espaços de Recursos Geológicos
-  Espaço de Equipamento-Rural
-  Espaço de Ocupação Turística
-  Espaço de Aglomerados Rurais
- Solo Urbano**
-  Espaço Central
-  Espaço Central Histórico
-  Espaço Residencial
-  Espaço Residencial Histórico
-  Espaço Resid.Singular e Turístico
-  Espaço de Comércio e Serviços
-  Espaço de Atividades Industriais
-  Espaço de Equipamento
-  Espaço Estratégico
-  Espaço Florestal de Nível 1
-  Espaço Florestal de Nível 2
-  Espaço Florestal de Nível 3
-  Espaço de Recreio e Produção
-  Espaço de Prot.e Conservação
-  Espaço de Prot.a Infraestruturas
-  PMOT em vigor
-  Solo Urbano / Urbanizável
-  Espaço de Equipamento Proposto
-  Esp.de Comércio e Serviços Proposto
-  Esp.de Atividades Industriais Proposto
-  Espaço Estratégico Proposto
-  Espaço de Turismo Proposto
-  Espaço Canal
-  Espaço Canal
- Qualificação do Solo Proposta**
- Solo Rústico**
-  Espaço Natural de Nível 1
-  Espaço Natural de Nível 2
-  Espaço Natural de Nível 3
-  Espaço Agrícola de Nível 1
-  Espaço Agrícola de Nível 2
-  Espaço Florestal de Nível 1
-  Espaço Florestal de Nível 2
-  Espaço Florestal de Nível 3
-  Espaço de Recursos Energéticos e Geológicos
-  Espaço de Equipamentos e Infraestruturas
-  Esp.Rústico de Prot.a Infraestruturas
-  Esp.de Ocupação Turística de Nível 1
- Esp.de Ocupação Turística de Nível 2
- Solo Urbano**
- Espaço Central
- Espaço Central Histórico
- Espaço Habitacional
- Espaço Habitacional Singular e Turístico
- Espaço de Atividades Econômicas
- Esp.Estratégico de Ativ.Econômicas
- Espaço de Equipamento
- Esp.de Infraestruturas Estruturantes
- Esp.Verde de Recreio e Produção
- Esp.Verde de Prot.e Conservação
- Esp.Verde de Prot.a Infraestruturas
- Espaço Canal
- Espaço Canal

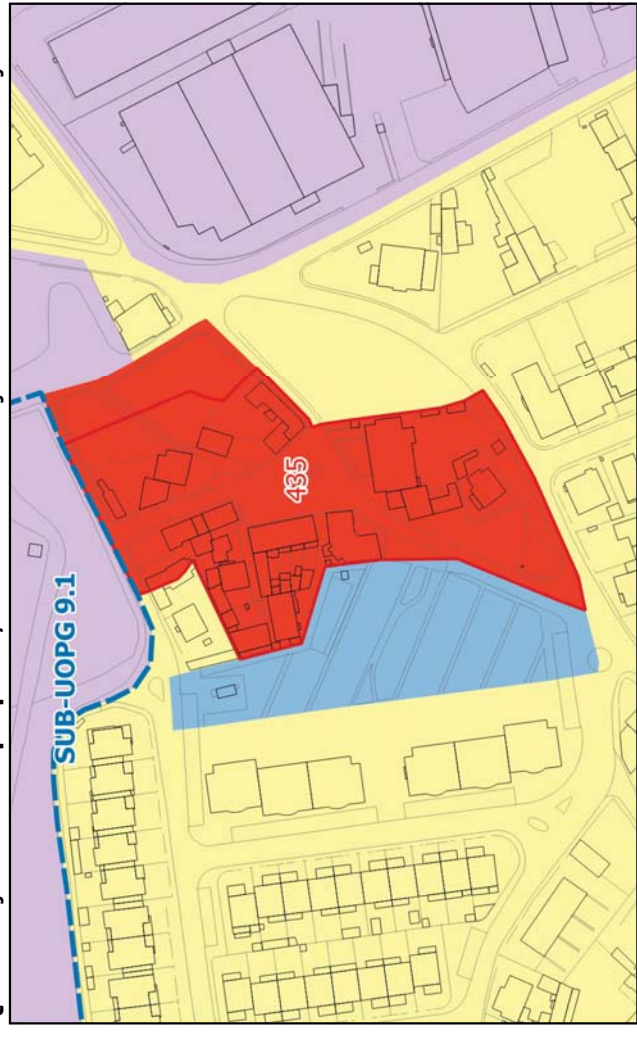
Qualificação do Solo proposta, conforme início da Conferência Procedimental



Qualificação do Solo, conforme PDM em vigor



Qualificação do Solo proposta, conforme alterações na fase de Concertação



FICHA DE ALTERAÇÃO

ID 437

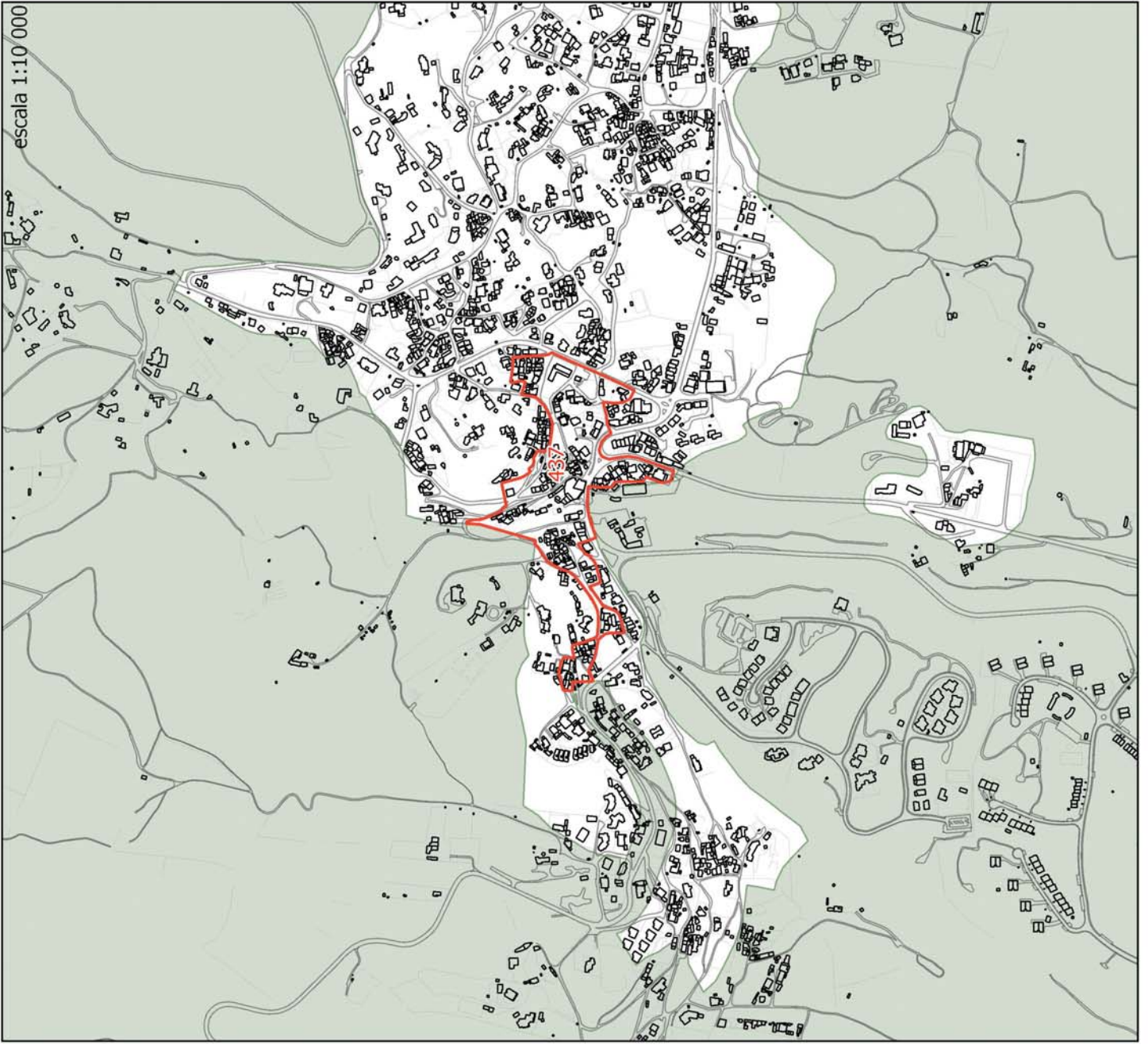
Origem da proposta de alteração	INICIATIVA MUNICIPAL – FUSÃO DOS ESPAÇOS HISTÓRICOS Requalificação das Áreas de “Espaço Residencial Histórico” para a categoria de “Espaço Central Histórico” MALVEIRA DA SERRA
Documento que é alterado	Planta de Ordenamento - Qualificação do Solo
Alteração	Requalificação de uma área de terreno, qualificada com a categoria de Espaço Residencial Histórico” para a categoria de “Espaço Central Histórico”
Critérios do nº 3 do artº 7º do DR 15/2015 que se aplicam	Alínea a) Inserção no modelo de organização do sistema urbano municipal ou intermunicipal;

Justificação As duas categorias de “Espaço Histórico” (Central e Residencial) têm uma vivência real muito semelhante como, de resto, se encontra espelhado na regulamentação do PDM em vigor para as duas qualificações.
Ambas têm características de centralidade e pretende-se objetivamente acentuar este cariz. Nesse sentido decidiu-se aglutiná-las passando as áreas qualificadas como “Espaço Residencial Histórico” a integrar-se na qualificação de “Espaço Central Histórico”.

Pareceres das Entidades	CCDR-LVT	ANEPC	DGPC	ICNF	APA
Concertação	CCDR-LVT	ANEPC	DGPC	ICNF	APA

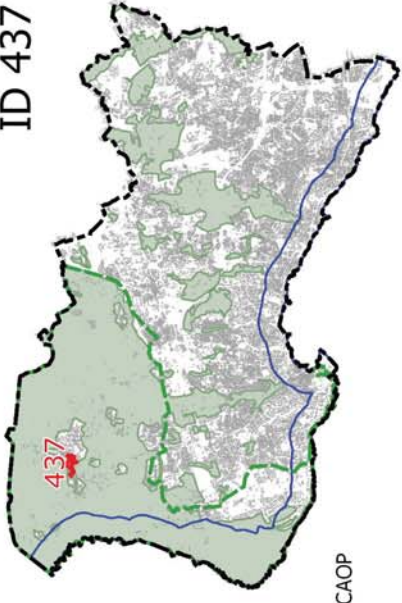
Localização

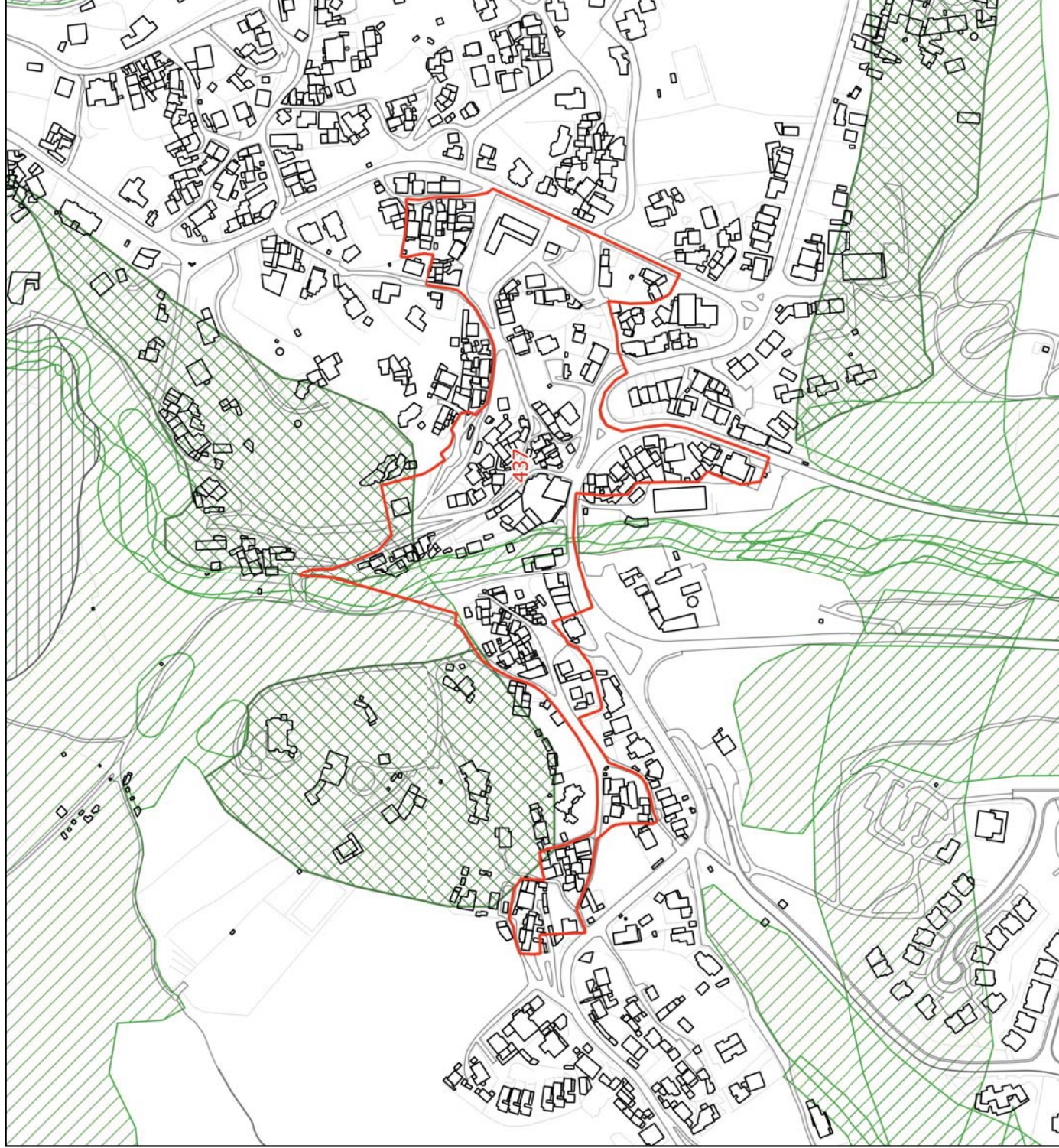
ID 437




LEGENDA


- Limite do Concelho - CAOP
- Limite do PNSC
- Limite da Área de Intervenção do POCAPE
- Solo Rural do PDM em vigor
- ID da alteração






LEGENDA

 Limite do Concelho - CAOP

 ID da alteração


Condicionantes

 Leito das águas do mar

 Margem

 RAN

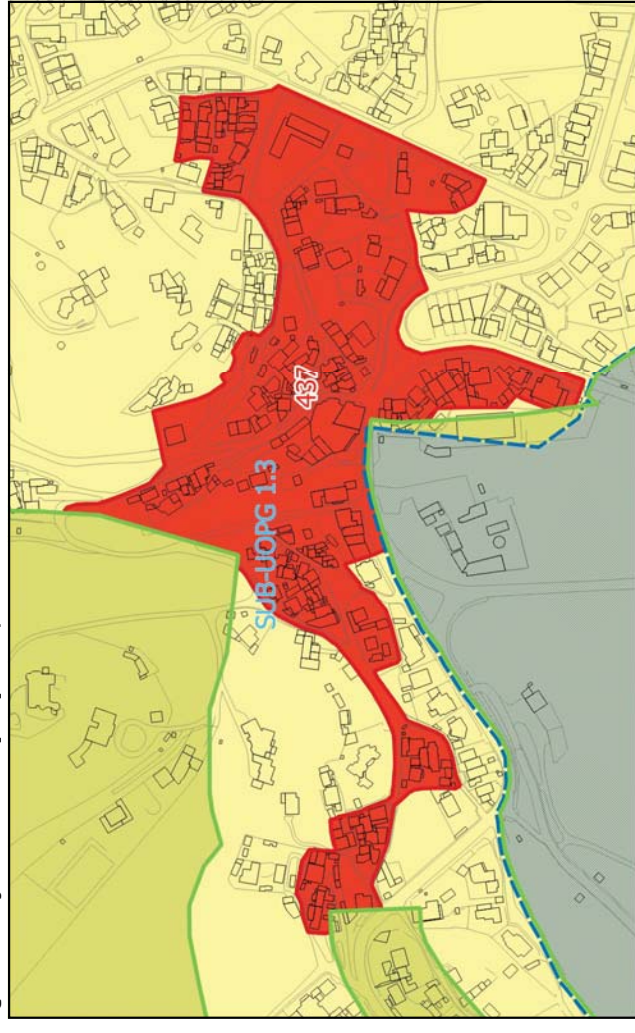
 REN

 REN - exclusões

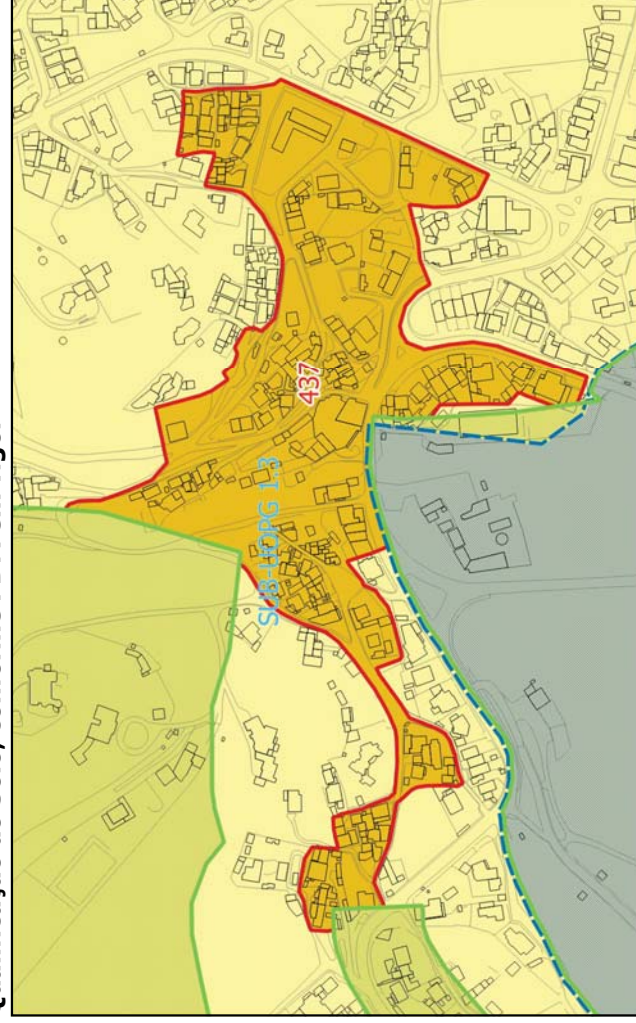
LEGENDA:

- Limite do Solo Rústico
- SUBUOPG
- Qualificação do Solo em vigor**
- Espaço Natural Nível 1
- Espaço Natural Nível 2
- Espaço Natural Nível 3
- Espaços de Recursos Geológicos
- Espaço de Equipamento-Rural
- Espaço de Ocupação Turística
- Espaço de Aglomerados Rurais
- Solo Urbano**
- Espaço Central
- Espaço Residencial Histórico
- Espaço Residencial
- Espaço Residencial Histórico
- Espaço Resid. Singular e Turístico
- Espaço de Comércio e Serviços
- Espaço de Atividades Industriais
- Espaço de Equipamento
- Espaço Estratégico
- Espaço de Infraestruturas Territoriais
- Esp. Verde de Recreio e Produção
- Esp. Verde de Prot. e Conservação
- Esp. Verde de Prot. a Infraestruturas
- PMOT em vigor
- Solo Urbano / Urbanizável
- Espaço de Equipamento Proposto
- Esp. de Comércio e Serviços Proposto
- Esp. de Atividades Industriais Proposto
- Espaço Estratégico Proposto
- Espaço de Turismo Proposto
- Espaço Canal
- Espaço Canal
- Qualificação do Solo Proposta**
- Solo Rústico**
- Espaço Natural de Nível 1
- Espaço Natural de Nível 2
- Espaço Natural de Nível 3
- Espaço Agrícola de Nível 1
- Espaço Agrícola de Nível 2
- Espaço Florestal de Nível 1
- Espaço Florestal de Nível 2
- Espaço Florestal de Nível 3
- Espaço de Recursos Energéticos e Geológicos
- Esp. de Equipamentos e Infraestruturas
- Esp. Rústico de Prot. a Infraestruturas
- Esp. de Ocupação Turística de Nível 1
- Esp. de Ocupação Turística de Nível 2
- Solo Urbano**
- Espaço Central
- Espaço Central Histórico
- Espaço Habitacional
- Espaço Habitacional Singular e Turístico
- Espaço de Atividades Econômicas
- Esp. Estratégico de Ativ. Econômicas
- Espaço de Equipamento
- Esp. de Infraestruturas Estruturantes
- Esp. Verde de Recreio e Produção
- Esp. Verde de Prot. e Conservação
- Esp. Verde de Prot. a Infraestruturas
- Espaço Canal
- Espaço Canal

Qualificação do Solo proposta, conforme início da Conferência Procedimental



Qualificação do Solo, conforme PDM em vigor



Qualificação do Solo proposta, conforme alterações na fase de Concertação

